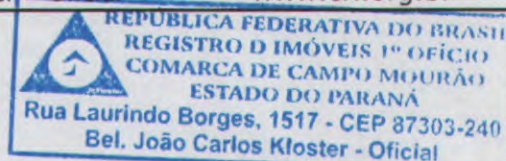




REPÚBLICA FEDERATIVA DO BRASIL
REGISTRO DE IMÓVEIS 1º OFÍCIO
COMARCA DE CAMPO MOURÃO - PR.

Rua Laurindo Borges, nº 1.517_ CEP 87.303.240
Bel. João Carlos Kloster - Oficial - www.cri.org.br

Certidão nº.028/II/2011.-



C E R T I F I C A,

a pedido verbal de parte interessada, que revendo os livros existentes neste Ofício Imobiliário, deles encontrou o imóvel, Lote de terras nº.01, da Quadra nº.279, situado na Planta da Cidade de Barbosa Ferraz; cuja parte do Mapa de Inscrição do Loteamento segue por cópia anexa; constante da Transcrição nº.10.880, do livro 3-F de Transcrição das Transmissões, em nome do Banco do Estado do Paraná S.A., pessoa jurídica nacional, com sede em Curitiba.- **C E R T I**


F I C A M A I S, que consta averbado sob nº.4.353, às fls. 57 do livro 4-D, Compromisso de Compra e Venda, em favor do Município de Barbosa Ferraz, pessoa jurídica de direito público interno, no valor de NCR\$15.460,00 (estando incluído neste valor outros imóveis) sendo pagos no ato NCR\$5.280,00 e o restante a ser pago da seguinte forma: NCR\$4.000,00 no prazo de 6 meses; NCR\$3.090,00 no prazo de 18 meses e NCR\$3.090,00 no prazo de 30 meses - 12% ao ano em caso de mora - 10% em caso de inadimplemento.- **C E R T I F I C A**

F I N A L M E N T E, que o imóvel acima referido, anteriormente pertencente a esta Comarca, está livre e desembaraçado de quaisquer outros ônus reais, legais ou convencionais, tais como: hipoteca, usufruto, penhoras ou mesmo citação real ou pessoal reipersecutórias.- O referido é verdade e dou fé.-

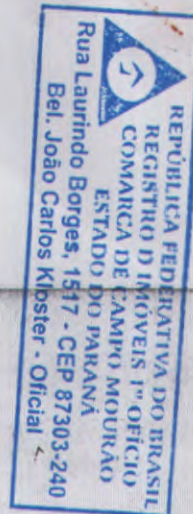
Campo Mourão, 02 de Fevereiro de 2011.

Elizângela Cecílio Mota dos Reis
Escrivente - Portaria nº 022/96





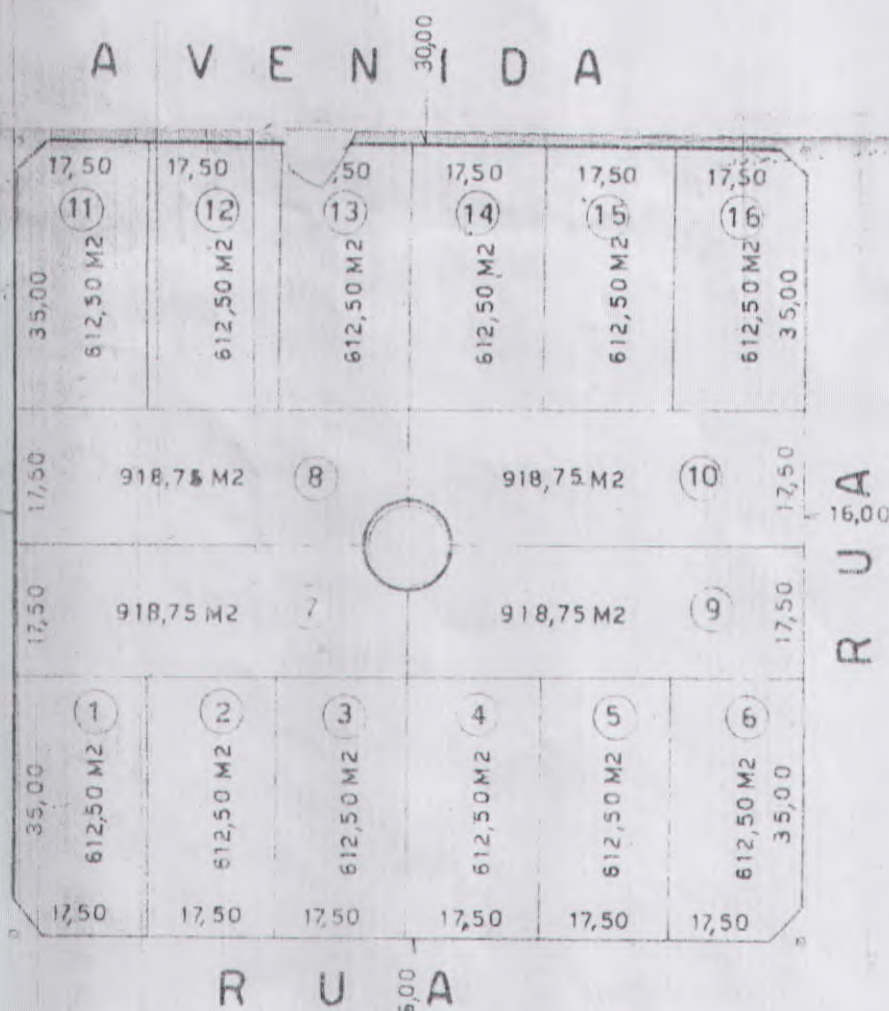
- Certifico que a presente Certidão, de parte do Mapa, que se encontra anexo ao processo de Loteamento da Cidade de Barbosa Ferraz, anteriormente pertencente a esta Comarca, faz parte integrante da Certidão nº.028/II/2011, de 02 de Fevereiro de 2011.
Dou fé.-



QUADRA TIPO

ESCALA:1:1000

A V E N I D A



P. P. IMOBILIARIA PARANA LTDA.

JOSÉ PINTO DE SOUZA

Handwritten signature and text: "Handwritten signature", "Cart. Prof. n.º 1.042/D", "C.R.E.A. - 7.ª Região".



REPÚBLICA DOS ESTADOS UNIDOS DO BRASIL

REGISTRO DE IMÓVEIS
COMARCA DE CAMPO MOURÃO - ESTADO DO PARANÁ

SADY PARIGOT DE SOUZA

OFICIAL

TALÃO N.º 118 - 30 - Transcrição

CERTIFICADO, que as fls. e sob N.º 10.830 - do

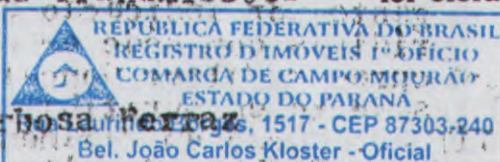
Livro - 3 - de Transcrição das Transmissões foi efetuada

transcrição de teor seguinte:

DATA DO REGISTRO: 10/9/259

CIRCUNSCRIÇÃO: Campo Mourão

SITUAÇÃO DO IMÓVEL: Cidade de Barbosa Ferraz



Características e confrontações

Cartas de datas n.ºs. 12 até 15 da quadra n.º 4; 9 da quadra n.º 40; 15 da quadra n.º 50; 11 da quadra n.º 62; 5 da quadra n.º 64; 3 e 4 da quadra n.º 67; 7 da quadra n.º 68; 11 da quadra n.º 72; 3 da quadra n.º 75; 12 da quadra n.º 80; 15 e 16 da quadra n.º 104; 13 da quadra n.º 114; 7 da quadra n.º 119; 3 da quadra n.º 123; 13 da quadra n.º 132; 16 da quadra n.º 140; 12 da quadra n.º 146; 5 da quadra n.º 147; 1 da quadra n.º 150; 5 da quadra n.º 156; 2 até 5 da quadra 178; 3, 4, 6, 7, 9, e 10 até 14 da quadra n.º 183; 2 e 11 da quadra n.º 188; 4 da quadra n.º 198; 6 da quadra n.º 202; 4 da quadra n.º 209; 1 até 5 da quadra n.º 216-A; 3 da quadra n.º 225; 2 até 6, 9, 10 e 12 até 16 da quadra n.º 236; 2, 3 e 6 até 15 da quadra n.º 237; 3 até 6, 8, 9, 14 e 16 da quadra n.º 238; 1 até 10 e 12 até 16 da quadra n.º 239; 3, 5, 6, 12, 13 e 14 da quadra n.º 240; 3 e 4 da quadra n.º 242; 1 até 3 e 5 até 16 da quadra n.º 246; 1 até 5, 7, 9 e 10 da quadra n.º 247; 3 até 11, 13, 15 e 16 da quadra n.º 248; 2 até 6 e 8 até 16 da quadra n.º 249; 1 até 16 da quadra n.º 250; 1 até 16 da quadra n.º 251; 2 até 5 e 7 até 16 da quadra n.º 252; 1 até 6 e 8 até 16 da quadra n.º 253; 1 até 16 da quadra n.º 254; 1 até 16 da quadra n.º 255; 2, 3, 5 e 7 até 16 da quadra n.º 257; 1 até 16 da quadra n.º 258; 1 até 16 da quadra n.º 259; 1 até 16 da quadra n.º 260; 1 até 16 da quadra n.º 261; 1 e 4 até 16 da quadra n.º 262; 3 até 16 da quadra n.º 263; 1 até 5 e 7 até 16 da quadra n.º 264; 1, 2, 4 até 12, 15 e 16 da quadra n.º 265; 1 até 11 e 14 até 16 da quadra n.º 266; 1 até 16 da quadra n.º 267; 1 até 7 e 9 até 16 da quadra n.º 268; 2, 7 até 10 e 12 até 16 da quadra n.º 269; 1 até 9 da quadra n.º 270; 1 até 15 da quadra n.º 271; 1 até 10 e 12 até 16 da quadra n.º 272; 1 até 16 da quadra n.º 273; 1 até 3 e 11 até 15 da quadra n.º 274; 1 até 6 e 14 até 18 da quadra n.º 276; 2 até 5, 7 até 10 e 12 da quadra n.º 277; 2 até 8, 14 e 15 da quadra n.º 278; 1 até 4, 6, 9, 13 e 15 da quadra n.º 279; 1 até 5, 8, 9, 10, 12, 13, 14, 15 e 16 da quadra n.º 280; 3, 5 e 8 até 11 da quadra 280-A; 2 até 5 e 13 até 16 da quadra n.º 281; 1 até 15 da quadra n.º 282; 1 até 16 da quadra n.º 283; 1 até 10 da quadra n.º 284; 11 e 13 até 16 da quadra n.º 287; 12 até 15 da quadra n.º 288; 1 e 3 até 16 da quadra n.º 289; 1 até 16 da quadra n.º 290; 1 até 12 da quadra n.º 291; 4 até 6, 9, 10 e 12 até

XXXXXX O referido é verdade e dou-lo

XXXXXX Campo Mourão, de XXXXXXXX de 19XX

XXXXXX (continua no verso).-----

O Oficial

(continuação) e 12 até 10 da quadra nº 293, 4 até 6 e 17 até 16 da quadra nº 294, 1 até 8 da quadra nº 295 e 3 até 5 da quadra nº 296 todas da planta Gidade Barbosa Ferraz, situada neste município, lavadas em maior porção pela transcrição nº 569 do Livro 3 deste Ofício.

DATÁRIO: Banco do Estado do Paraná S.A., pessoa jurídica nacional, com sede em Curitiba, por seus Diretores-Heitor Lamounier e Carlos Alfredo de Moraes, brasileiros, casados, bancários, residentes em Curitiba.

DADOS: Companhia Comercial e Agrícola Paraná e também como outorgante por indicação a Imobiliária Paraná Limitada, pessoas jurídicas com sede em Londrina, neste Estado, ambas por seu procurador Walter Gonçalves, brasileiro, casado, do comércio, residente em Curitiba.

TÍTULO: Dação em Pagamento.

DATA DO TÍTULO: Escritura lavrada pelo 3º Tabelião de Londrina, -
dêste Estado, em 22 de Abril de 1.959.

VALOR: Cr\$2.200.000,00

CONDIÇÕES: Não tem.

O referido é verdade e dou fé.

Campo Mourão, 10 de Setembro de 1.959.

~~Sady Parigot de Souza~~

"Official"

Certifico que a presente Certidão é complementar a Certidão nº.028/II/2011, de 02 de Fevereiro de 2011, referente ao Lote nº.01, da Quadra nº.279, situado na Planta da Cidade de Barbosa Ferraz, anteriormente pertencente a esta Comarca, e que dos demais Lotes pode ter havido transmissões. Dou fe.

A presente fotocópia é reprodução de documento transcrita neste ofício imobiliário.

Campo Mourão, 02 de 10/21

João Carlos-Moster

OFICIA

Elizângela Cecílio Mota dos Reis

Escrevente - Portaria nº 022/96

A PRESENTE CERTIDÃO ENVOLVE
ELEMENTOS DE AVERBAÇÃO A
MARCO DESTA TRANSCRIÇÃO.

O MÓVEL OBJETO DA PRESENTE
CERTIDÃO, ATUALMENTE PERTENCE
A OUTRA CIRCUNSCRIÇÃO IMOBILI-
CIÁRIA.

© 2005 by The McGraw-Hill Companies, Inc.

Camp Moore.

Official

REPÚBLICA FEDERATIVA DO BRASIL

REGISTRO DE IMÓVEIS - 1º OFÍCIO

COMARCA DE CAMPO MOURÃO - ESTADO DO PARANÁ - C.I.C. Nº 123.437.229-00

JOÃO KLOSTER

OFICIAL DESIGNADO

TALÃO N.º -358- Página -52- Transcrição

CERTIFICO, que às fls. -o- e sob N.º 10.880 do

livro 3-F de Transcrição das Transmissões foi efetuada a

averbação do teor seguinte:

Data da Averbação: 15/08/70


Matéria: Banco do Estado do Paraná S.A.

Dador: Companhia Comercial e Agrícola Paranaense, e também como outorgante

por indicação a Imobiliária Parana Limitada.

Valor: Cr\$ 2.900,000,00.

Data e Título: Escritura pública de Dação em Pagamento, lavrada - pelo 3º Tabelião de Londrina, em 22 de abril de 1.959.-



A_v_e_r_b_a_ç_ã_o

Por certidão expedida em 14-03-79 pela Prefeitura Municipal de Barbosa Ferraz, e requerimento assinado em Curitiba, em 07-08-79, - que ficam arquivados, consta que na data nº 12 da quadra nº 146, - da planta da Cidade Barbosa Ferraz, objeto da transcrição deste - ofício sob o número acima, existe uma construção em alvenaria, com a área de 307,97 m2, em condições de ser habitado. Certificado de Quitação nº 959849 do IAPAS, expedido nesta Cidade, em 18-7-79, que fica arquivado.-

A presente fotocópia é reprodução de documento transcrita neste ofício imobiliário.

Campo Mourão, 02 de 07 de 2011.

João Carlos Kloster
OFICIAL

Elizângela Cecílio Mota dos Reis
Escrevente - Portaria nº 022/96

O IMÓVEL OBJETO DA PRESENTE
CERTIDÃO ATUALMENTE PERTENCE
A OUTRA CIRCUNSCRIÇÃO IMOBILIÁRIA.

O referido é verdade e dou fé

Campo Mourão, 15 de agosto de 19 79.-

O Oficial designado

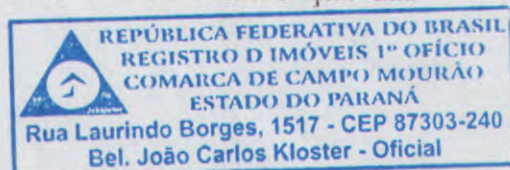
[Handwritten signature]



REGISTRO DE IMÓVEIS 1º OFÍCIO
COMARCA DE CAMPO MOURÃO - ESTADO DO PARANÁ
Rua Laurindo Borges, 1.517 - CEP 87303-240 - Campo Mourão - PR
João Carlos Kloster
Oficial

TALÃO nº. 012 Página 013 - Transcrição das Transmissões.-
Certifico que as fls- X e sob n. 10.880 do Livro 3-F de Transcrição das
Transmissões foi efetuada a

AVERBAÇÃO DO TEOR SEGUINTE:-



DATA DE AVERBAÇÃO:- 16 de JULHO de 2007.-

ADQUIRENTE: BANCO DO ESTADO DO PARANÁ S.A.-

TRANSMITENTE: Companhia Comercial e Agrícola Paraná e também como
outorgante por indicação a Imobiliária Paraná Limitada.-

AVERBAÇÃO

Procedi a presente
averbação, para constar que em face o Ofício recebido do
Registro de Imóveis de Barbosa Ferraz, em data de 29.06.2007,
informando que procederam a abertura da matrícula sob nº.11.297,
do imóvel denominado: Lote nº.14 da quadra nº 264 da Cidade de
Barbosa Ferraz.-

O referido é verdade e dou fé.-

Campo Mourão, 16 de julho de 2007.-

O Oficial

Elizângela Cecílio Mota dos Reis
Escriturante - Port. n.º 022/96

A presente fotocópia é reprodução de documento
transcrito neste ofício imobiliário.

Campo Mourão, 02 de 02 de 2011.

João Carlos Kloster
OFICIAL

Elizângela Cecílio Mota dos Reis
Escriturante - Portaria nº 022/96

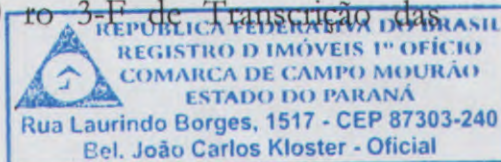
O IMÓVEL OBJETO DA PRESENTE
CERTIDÃO ATUALMENTE PERTENCE
A OUTRA CIRCUNSCRIÇÃO IMOBILIÁRIA.



REPÚBLICA FEDERATIVA DO BRASIL
REGISTRO DE IMÓVEIS 1º OFÍCIO
COMARCA DE CAMPO MOURÃO - PR.

Rua Laurindo Borges, nº 1.517 - CEP 87.303.240
Bel. João Carlos Kloster - Oficial - www.cri.org.br

TALÃO nº. 013 Página 076.-Transcrição das Transmissões.-
Certifico que as fls- X e sob n. 10.880 ro 3-F de Transcrição das
Transmissões foi efetuada a



AVERBAÇÃO DO TEOR SEGUINTE:-

DATA DE AVERBAÇÃO:- 06 DE JULHO de 2009.-

DATÁRIO: BANCO DO ESTADO DO PARANÁ S.-

DADOR: COMPANHIA COMERCIAL E AGRÍCOLA PARANÁ.-

AVERBAÇÃO

Av-1/10.880.-TALÃO 013 PAGINA
076.- Prot. nº.222.291.- 25.05.2009.- TÍTULO: INFORMAÇÃO DE
ABERTURA DE MATRÍCULA.- Procedi a presente averbação, para constar
que em face do Ofício recebido do Registro de Imóveis de Barbosa
Ferraz-PR, em data de 25.03.2009, informando que procederam a
abertura da matrícula sob nº.11.641, do Lote nº.06, da Qaudra
nº.259, localizado na Cidade de Barbosa Ferraz-PR.- Isento do
FUNREJUS conforme art.32, inciso IX do Decreto Judiciário
nº.153/99, (alterado pelo Decr. Judiciário 251/99).-
Emolumentos:63VRC.-06.07.2009.- Dou fé.- O Oficial:-

Elda Ap.ª Wessel Teixeira
Escrevente - Port. n.º 022/98


A presente fotocópia é reprodução de documento
transcrito neste ofício imobiliário.

Campo Mourão, 02 de 07 de 2011.

João Carlos Kloster
OFICIAL

Elizângela Cecílio Mota dos Reis
Escrevente - Portaria nº 022/96

O IMÓVEL OBJETO DA PRESENTE
CERTIDÃO, ATUALMENTE PERTENCE
A OUTRA CIRCUNSCRIÇÃO IMOBILIÁRIA.



Handwritten text in a non-Latin script, likely Devanagari, located in the bottom left corner of the page. The text is arranged in several lines and appears to be a signature or a set of notes.

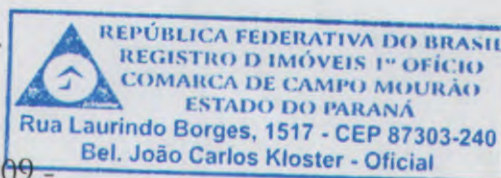


REPÚBLICA FEDERATIVA DO BRASIL
REGISTRO DE IMÓVEIS 1º OFÍCIO
COMARCA DE CAMPO MOURÃO - PR.

Rua Laurindo Borges, nº 1.517 - CEP 87.303.240
Bel. João Carlos Kloster - Oficial - www.cri.org.br

TALÃO nº. 013 Página 99 - Transcrição das Transmissões.-
Certifico que as fls- X e sob n.10.880 do Livro 3-F de Transcrição das
Transmissões foi efetuada a

AVERBAÇÃO DO TEOR SEGUINTE:-




DATA DE AVERBAÇÃO:- 01 de setembro de 2009.-

ADQUIRENTE:- Banco do Estado do Paraná S.A.-

TRANSMITENTE:- Companhia Comercial e Agrícola Paraná.-

AVERBAÇÃO

Av-3/10.880.-TALÃO - 013
PAGINA 99.- Prot. nº.223.982.- 20.08.2009.- **TÍTULO:** INFORMAÇÃO DE
ABERTURA DE MATRÍCULA.- Procedi a presente averbação, para constar
que em face o Ofício recebido do Registro de Imóveis da Comarca de
Barbosa Ferraz-PR, datado de 14.08.2009, informando que procederam
a abertura das matrículas sob nºs.11.681, 11.682, 11.683, 11.684,
11.685, 11.686, 11.687, 11.688, 11.689, 11.690, 11.691, 11.692,
11.693, 11.694 e 11.703, do imóveis denominados Lotes nºs.02, 03,
04, 05, 06, 08, 09, 10, 11, 12, 13, 14, 15 e 16, da Quadra nº.249
e Lote nº.06, da Quadra nº.236, na planta da Cidade de Barbosa
Ferraz-PR.- Isento do FUNREJUS conforme art.32, inciso IX do
Decreto Judiciário nº.153/99, (alterado pelo Decr. Judiciário
251/99).- Emolumentos:63VRC.-01.09.2009.- Dou fé.- O Oficial:


Elda Ap.ª Wessel Teixeira
Escritor - Port. n.º 022/96


A presente fotocópia é reprodução de documento
transcrito neste ofício imobiliário.

Campo Mourão, 02 de 02 de 2010.


João Carlos Kloster
OFICIAL

Elizângela Cecílio Mota dos Reis
Escritor - Portaria nº 022/96

O IMÓVEL OBJETO DA PRESENTE
CERTIDÃO, ATUALMENTE PERTENCE
A OUTRA CIRCUNSCRIÇÃO IMOBILI-
LIÁRIA.



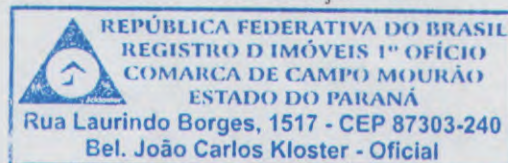


REPÚBLICA FEDERATIVA DO BRASIL
REGISTRO DE IMÓVEIS 1º OFÍCIO
COMARCA DE CAMPO MOURÃO - PR.

Rua Laurindo Borges, nº 1.517 - CEP 87.303.240
Bel. João Carlos Kloster - Oficial - www.cri.org.br

TALÃO nº. 013 Página 087. Transcrição das Transmissões.-
Certifico que as fls- X e sob n. 10.880 livro 3-F de Transcrição das
Transmissões foi efetuada a

AVERBAÇÃO DO TEOR SEGUINTE:-




DATA DE AVERBAÇÃO:- 09 DE JULHO de 2009.-

DATÁRIO: BANCO DO ESTADO DO PARANÁ S/A.

DADOR: COMPANHIA COMERCIAL E AGRÍCOLA PARANÁ.-

AVERBAÇÃO

Av-2/10.880.- TALÃO 013
PAGINA 087.-Prot. nº.222.838.- 19.06.2009.- TÍTULO: INFORMAÇÃO DE
ABERTURA DE MATRÍCULA.- Procedi a presente averbação, para constar
que em face ao requerimento recebido do Registro de Imóveis de
Barbosa Ferraz-PR, em data de 12.01.2009, informando que
procederam a abertura da matrícula sob nº.11.619, do imóvel
denominado, Lote nº.16, da Quadra nº.263, na Cidade de Barbosa
Ferraz-PR.- Isento do FUNREJUS conforme art.32, inciso IX do
Decreto Judiciário nº.153/99, (alterado pelo Decr. Judiciário
251/99).- Emolumentos: 63VRC.-09.07.2009.- Dou fé.- O Oficial:


João Carlos Kloster
Oficial - Portaria nº 022/96

A presente fotocópia é reprodução de documento
transcrito neste ofício imobiliário.

Campo Mourão, 02 de 02 de 2009.


João Carlos Kloster
OFICIAL
Elizângela Cecília Mota dos Reis
Escrevente - Portaria nº 022/96

O IMÓVEL OBJETO DA PRESENTE
CERTIDÃO ATUALMENTE PERTENCE
A OUTRA CIRCUNSCRIÇÃO IMOBILI-
LIARIA.



REPÚBLICA DOS ESTADOS UNIDOS DO BRASIL

REGISTRO DE IMÓVEIS

COMARCA DE CAMPO MOURÃO — ESTADO DO PARANÁ

J.K.

SADY PARIGOT DE SOUZA

OFICIAL

TALÃO N.º -55-

Página -53-

Inscrição

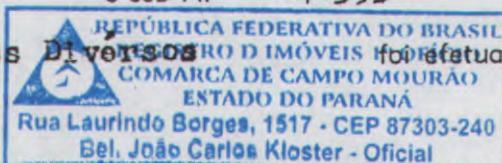
CERTIFICO, que as fls.

=

e sob N. -4.353-

do

livro 4-C de Registros Diversos
inscrição do teor seguinte:
DATA DA INSCRIÇÃO: 9/2/968.
CIRCUNSCRIÇÃO: Campo Mourão
SITUAÇÃO DO IMÓVEL: Cidade Barbosa Ferraz e Cidade Pocinho..



CARACTERÍSTICAS E CONFRONTAÇÕES

Cartas de datas situadas na Cidade Barbosa Ferraz e Cidade Pocinho, desta Comarca, a seguir discriminadas: Na Cidade Barbosa Ferraz: 2 até 16 da quadra nº 13; 1 até 16 da quadra nº 14; 1 até 16 da quadra nº 19; 1 até 10, 12 até 16 da quadra nº 24; 1, 2, 4 até 7 e 9 da quadra nº 25; 1 até 16 da quadra nº 26; 1 até 12 da quadra nº 28-A; 1 até 3, 6 até 16 da quadra nº 32; 1 até 5, 7 até 16 da quadra nº 33; 1 até 11, 14 e 15 da quadra nº 34; 2 até 8, 11, 12, 15 e 16 da quadra nº 36; 1 até 8, 10, 11 até 14 da quadra nº 37; 4 até 6, 10, 12 até 14 da quadra nº 38; 1 até 4, 7 até 10 e 13 da quadra nº 40; 2 e 14 da quadra nº 41; 14 e 16 da quadra nº 63; 12 da quadra nº 67; 12 até 15 da quadra nº 69; 1 até 6 da quadra nº 78-A; 1 até 12 da quadra nº 78-B; 1 até 4, 6, 8 e 11 até 15 da quadra nº 79; 1 até 4, 7, 9 até 16 da quadra nº 80; 1 até 11 da quadra nº 80-A; 1 até 4 e 7 até 16 da quadra nº 81; 3 até 16 da quadra nº 82; 1 até 4, 6 e 11 até 14 da quadra nº 83; 1 até 16 da quadra nº 84; 1 até 16 da quadra nº 85; 1 até 7, 14 até 16 da quadra nº 86; 1 até 15 da quadra nº 87; 1 até 16 da quadra nº 88; 1 até 12 da quadra nº 89; 1 até 16 da quadra nº 90; 1 até 14 e 16 da quadra nº 94; 1 até 16 da quadra nº 95; 1 até 16 da quadra nº 96; 1 até 10, 12 até 16 da quadra nº 97; 1 até 3, 5 até 7, 9, 10, 14 até 16 da quadra nº 99; 1 até 3, 5 até 16 da quadra nº 104; 1 até 6, 8, 10 até 13 da quadra nº 105; 3, 4, 6 e 7 da quadra nº 106; 1 da quadra nº 106-A; 2 até 5, 7, 12 até 14 da quadra nº 112; 2 até 7, 9, 10 e 12 até 15 da quadra nº 117; 3 e 6 da quadra nº 120; 3, 5 e 13 da quadra nº 132; 2, 3, 5 até 7 da quadra nº 133; 4 até 8 da quadra nº 134; 1, 3, 4, 7 até 16 da quadra nº 135; 1 até 8, 10 e 16 da quadra nº 136; 2, 7, 10 e 15 da quadra nº 139; 2 até 5, 11 até 16 da quadra nº 140; 1, 3, 5 até 7 da quadra nº 141; 1 até 12 da quadra nº 147; 1 da quadra nº 150; 14 da quadra nº 165; 7, 8 e 13 da quadra nº 166; 4 e 5 da quadra nº 175; 3 até 5, 7 até 10 e 13 até 16 da quadra nº 180; 1 até 7 da quadra nº 184; 1 até 16 da quadra nº 185; 1 até 16 da quadra nº 186; 1 até 16 da quadra nº 186-A; 1 até 14 e 16 da quadra nº 187; 1 até 16 da quadra nº 188; 1 até 16 da quadra nº 191; 1 até 16 da quadra nº 191-A; 1 até 10 da quadra nº 191-B; 1, 7, 8 e 11 até 16 da quadra nº 192; 1 até 11, 13 até 16 da quadra nº 193; 1 até 16 da quadra nº 194; 1 até 16 da quadra nº 195; 5, 7 e 9 até 16 da quadra nº 196; 1 até 16 da quadra nº 196-A; 4 até

Quarta-feira, 27 de maio de 1968

XX

XXXXXX (continua no verso)

90,00

90,00 L

(continuação) até 16 da quadra nº 197; 2, 4, 6, 8, 10, 12, 14, 15 e 16 da quadra nº 198; 1 até 16 da quadra nº 199; 1 até 16 da quadra nº 200; 1 até 11, 13 até 15 da quadra nº 201; 1 até 16 da quadra nº 203; 1 até 5, 7 até 16 da quadra nº 204; 1 até 16 da quadra nº 205; 1 até 16 da quadra nº 206; 1 até 16 da quadra nº 207; 1 até 7 da quadra nº 208; 1, 2, 4, 8, 10 até 16 da quadra nº 209; 1, 3 até 5, 7 até 10 e 12 até 16 da quadra nº 210; 3 até 16 da quadra nº 211; 1 até 10, 12 até 15 da quadra nº 212; 1 até 16 da quadra nº 213; 1 até 3, 5, 9 até 12 e 16 da quadra nº 214; 1 até 15 da quadra nº 215; 1 até 5 da quadra nº 216-A; 2, 7, 8, 12 e 14 até 16 da quadra nº 218; 13 até 15 da quadra nº 220; 1 até 4, 7 até 14 da quadra nº 222; 1 até 3, 7 e 9 da quadra nº 223; 1, 3 até 5, 9 e 10 da quadra nº 225; 1 até 4, 9, 10, e 12 da quadra nº 226; 2 da quadra nº 228; 3 da quadra nº 229; 3 da quadra nº 232; 4, 5, 11 até 13 e 15 da quadra nº 234; 1, 3, 7 até 9, 12 até 14 da quadra nº 235; 2, 3, 6 até 15 da quadra nº 237; 3 até 6, 8, 9, 11, até 16 da quadra nº 238; 3, 5, 6, 12 até 14 da quadra nº 240; 4 e 5 da quadra nº 241; 3 e 4 da quadra nº 242; 1 da quadra nº 244; 2 até 4 e 6 da quadra nº 245; 1 até 3, 5 até 16 da quadra nº 246; 1 até 16 da quadra nº 250; 1 até 16 da quadra nº 251; 2 até 5, 7, até 10 da quadra nº 252; 1 até 6, 8 até 16 da quadra nº 253; 1 até 16 da quadra nº 256; 1 até 16 da quadra nº 258; 1 até 16 da quadra nº 259; 1 até 16 da quadra nº 260; 1 até 16 da quadra nº 261; 3 até 16 da quadra nº 263; 1 até 5, 7 até 16 da quadra nº 264; 1, 2, 4 até 12, 15 e 16 da quadra nº 265; 1 até 11, 14 até 16 da quadra nº 266; 1 até 16 da quadra nº 273; 2 até 5, 7 até 10 e 12 da quadra nº 277; 1 até 4, 6, 9, 13 e 15 da quadra nº 279; 11, 13 até 16 da quadra nº 287; 12 até 15 da quadra nº 288; 4 até 6, 9, 10, 12, até 16 da quadra nº 293; 4 até 6, 12 até 16 da quadra nº 294; 3 até 5 e 8 da quadra nº 296. - Na Cidade POCINHO: 1, 2 e 11 da quadra nº 2; 2, 3 e 14 da quadra nº 3; 1 até 3, 8, 9 e 11 da quadra nº 4; 8 da quadra nº 6; 1 até 6 da quadra nº 7; 1 até 8, 10 até 13 da quadra nº 8; 1 até 7, 13 e 15 até 22 da quadra nº 9; 19 da quadra nº 10; 1 até 3, 6, 13 e 22 da quadra nº 11; 5 até 9, 11 e 13 até 15 da quadra nº 12; 2 até 11 e 15 da quadra nº 13; 3, 13, 15 e 16 da quadra nº 14; 1 até 3, 5, 10, 14 até 19 da quadra nº 15; 1, 2 e 3-A da quadra nº 16; 1, 3 até 9, 11, 12, 14 até 22 da quadra nº 18; 1, 3 até 10 da quadra nº 20; 1 até 6 e 8 da quadra nº 21. - Desmembram-se de maior porção, objeto das transcrições nºs. 10.879, 10.880 e 10.881 do livro 3-F, deste Ofício. -

PROMETIDO COMPRADOR: Município de Barbosa Ferraz; pessoa jurídica de direito público interno, representado por seu Prefeito Arnaldo Conaglian, brasileiro, casado, residente em Barbosa Ferraz. -

PROMITENTE VENDEDOR: Banco do Estado do Paraná S.A., com sede em Curitiba, representado por Arnaldo Wolff Gaensly e Luiz Carlos Mazzaroppi. -

TÍTULO: Compromisso de Compra e Venda.

DATA DO TÍTULO: Escritura lavrada pelo Tabelião de Barbosa Ferraz, em 3 de Agosto de 1.967. -

VALOR: NCR\$15.460,00 sendo pagos no ato NCR\$5.280,00 e o restante a ser pago da seguinte forma: NCR\$4.000,00 no prazo de 6 meses; NCR\$3.090,00 no prazo de 18 meses e NCR\$3.090,00 no prazo de 30 meses. - 12% ao ano em caso de mora. - 10% em caso de inadimplemento.

CONDIÇÕES: Serão excluídos do presente compromisso os lotes que tenham sido compromissados a venda a terceiros pelo procurador do ora outorgante Banco Francisco Telles S.A. e que por equívoco constem desta escritura. - Foro: O desta Comarca. -

O referido é verdade e dou fé.

Campo Mourão, 9 de Fevereiro de 1.968.

O Oficial Maior


O MÓVEL OBJETO DA PRESENTE CERTIDÃO ATUALMENTE PERTENCE A OUTRA CIRCUNSCRIÇÃO IMOBILIÁRIA.

A presente fotocópia é reprodução de documento transcrito neste Ofício Imobiliário.

Campo Mourão, 02 de 02 de 2011.

João Carlos Kloster
OFICIAL

Elizângela Cecílio Mota dos Reis
Escrevente - Portaria nº 022/95



REPÚBLICA FEDERATIVA DO BRASIL

COMARCA DE CAMPO MOURÃO – PARANÁ

2º SERVIÇO DE REGISTRO DE IMÓVEIS

DANIEL KRAVCHYHCYN

Oficial

DENISE KRAVCHYCHYN
JURAMENTADA

GREGÓRIO KRAVCHYCHYN NUNES
JURAMENTADO

CERTIDÃO N.º 109/02/2011

CERTIFICO, a pedido verbal de parte interessada que revendo os livros existentes neste Ofício, e em Complementação a Certidão n.º 028/II/2011, do 1º CRI. desta Comarca, deles verifiquei constar que :BANCO DO ESTADO DO PARANÁ S/A., é proprietário do imóvel constituído pelo Lote de terras n.º 01, da Quadra 279, situado na planta da cidade de Barbosa Ferraz., Constante da transcrição n.º 10.880, do lv.º 3-F, do 1.º C.R.I desta comarca. Certifica mais , que consta averbado sob. n.º 4.353, as fls. 57, do livro 4-D, do 1.º C.,R.I desta comarca, Compromisso de Compra e Venda, em favor do Município de Barbosa Ferraz, pessoa jurídica de direito publico interno, no valor de NCR\$15.460,00 (estando incluído nesta valor outros imóveis), sendo pagos no ato NCR\$5.280,00 e o restante a ser pago da seguinte forma: NCR\$4.000,00 no prazo de 06 meses; NCR\$3.090,00 no prazo de 18 meses e NCR\$3.090,00 no prazo de 30 MESES – 12% ao ano em caso de mora – 10% em caso de inadimplemento. **CERTIFICO FINALMENTE,** que o imóvel acima referido, esta livre e desembaraçado de quaisquer outros ônus reais, legais ou Convencionais tais como, Hipoteca, Usufruto, Penhoras, ou mesmo citação real ou pessoal reipersecutórias. Anteriormente pertencente a esta Circunscrição Imobiliária.

O referido é verdade e dou fé. *de*

Campo Mourão, 09 de fevereiro de 2.010.



Denise Kravchychyn
DENISE KRAVCHYCHYN
Juramentada

