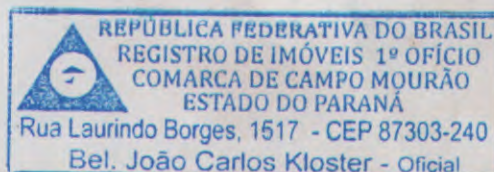




REPÚBLICA FEDERATIVA DO BRASIL
REGISTRO DE IMÓVEIS 1º OFÍCIO
COMARCA DE CAMPO MOURÃO - PR

Rua Laurindo Borges, nº 1.517 - CEP 87.303.240
Bel. João Carlos Kloster - Oficial - www.cri.org.br

Certidão nº.210/VII/2015.-



C E R T I F I C A,

a pedido verbal de parte interessada, que revendo os livros existentes neste Ofício Imobiliário, deles encontrou o imóvel, lote de terras nº.11 da quadra nº.171, situado na planta da CIDADE DE BARBOSA FERRAZ, cuja parte do mapa de inscrição do Loteamento segue por cópia anexa, constante da transcrição nº.10.879 do livro 3-F de Transcrição de Transmissões, em nome do BANCO DO ESTADO DO PARANÁ S.A., pessoa jurídica nacional, com sede em Curitiba-PR.- C E R T I F I C A F I N A L M E N T E, que o imóvel acima referido, anteriormente pertencente a esta Comarca, está livre e desembaraçado de todos ônus reais, legais ou convencionais, tais como: hipoteca, usufruto, compromisso de compra e venda, penhoras ou mesmo citação real ou pessoal reipersecutórias.- O referido é verdade e dou fé.--


Campo Mourão, 24 de julho de 2015.-


Elizângela Cecílio Mota dos Reis
Escrevente - Portaria nº 022/90

FUNARPEN
SELO DIGITAL Nº
xbrNT.E8wqe.d80Q0
Controle:
sKhZ4.mDv6
consulte esse selo em
<http://funarpen.com.br>



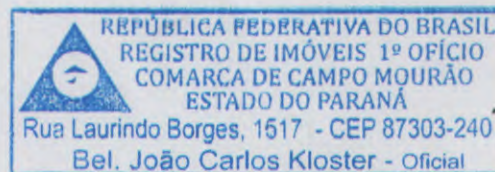
[Handwritten signature or mark]



REPÚBLICA FEDERATIVA DO BRASIL
REGISTRO DE IMÓVEIS 1º OFÍCIO
COMARCA DE CAMPO MOURÃO - PR

Rua Laurindo Borges, nº 1.517_ CEP 87.303.240
Bel. João Carlos Kloster - Oficial - www.cri.org.br

Certidão nº.212/VII/2015.-



C E R T I F I C A,

a pedido verbal de parte interessada, que revendo os livros existentes neste Ofício Imobiliário, deles encontrou o imóvel, lote de terras nº.13 da quadra nº.171, situado na planta da CIDADE DE BARBOSA FERRAZ, cuja parte do mapa de inscrição do Loteamento segue por cópia anexa, constante da transcrição nº.10.879 do livro 3-F de Transcrição de Transmissões, em nome do BANCO DO ESTADO DO PARANÁ S.A., pessoa jurídica nacional, com sede em Curitiba-PR.- C E R T I F I C A F I N A L M E N T E, que o imóvel acima referido, anteriormente pertencente a esta Comarca, está livre e desembaraçado de todos ônus reais, legais ou convencionais, tais como: hipoteca, usufruto, compromisso de compra e venda, penhoras ou mesmo citação real ou pessoal reipersecutórias.- O referido é verdade e dou fé.-.-.-.-.-

Campo Mourão, 24 de julho de 2015.-


Elizângela Cécilia Mota dos Reis
Escrevente - Portaria nº 022/90





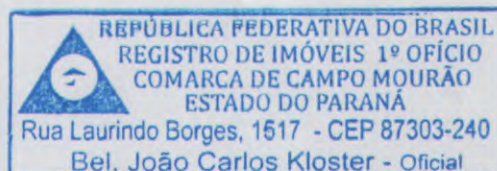
[Handwritten signature or initials]



REPÚBLICA FEDERATIVA DO BRASIL
REGISTRO DE IMÓVEIS 1º OFÍCIO
COMARCA DE CAMPO MOURÃO - PR

Rua Laurindo Borges, nº 1.517 - CEP 87.303.240
Bel. João Carlos Kloster - Oficial - www.cri.org.br

Certidão nº.211/VII/2015.-



C E R T I F I C A,

a pedido verbal de parte interessada, que revendo os livros existentes neste Ofício Imobiliário, deles encontrou o imóvel, lote de terras nº.12 da quadra nº.171, situado na planta da CIDADE DE BARBOSA FERRAZ, cuja parte do mapa de inscrição do Loteamento segue por cópia anexa, constante da transcrição nº.10.879 do livro 3-F de Transcrição de Transmissões, em nome do BANCO DO ESTADO DO PARANÁ S.A., pessoa jurídica nacional, com sede em Curitiba-PR.- **C E R T I F I C A F I N A L M E N T E**, que o imóvel acima referido, anteriormente pertencente a esta Comarca, está livre e desembaraçado de todos ônus reais, legais ou convencionais, tais como: hipoteca, usufruto, compromisso de compra e venda, penhoras ou mesmo citação real ou pessoal reipersecutórias.- O referido é verdade e dou fé.--.--.--.--.--.--.--.--.--.--

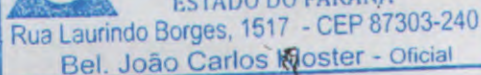
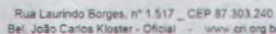
Campo Mourão, 24 de julho de 2015.-


Elizângela Cecílio Mota dos Reis
Escrevente - Portaria nº 022/90





2403



COMARCA DE CAMPO MOURÃO — ESTADO DO PARANÁ

OFFICIAL

SITUAÇÃO DO IMÓVEL: Cidade Barbosa Ferraz

Carateristicos e confrontacoēs

Cartas de datas n.ºs. 1 até 11 da quadra n.º 1; 1 até 13 da quadra n.º 2; 1 até 16 da quadra n.º 3; 1 até 10, 11 e 16 da quadra n.º 4; 1 até 7 da quadra n.º 5; 1 até 16 da quadra n.º 6; 1 até 16 da quadra n.º 7; 1 até 16 da quadra n.º 8; 1 até 9, 10, 12 e 13 até 16 da quadra n.º 9; 1 até 7 da quadra n.º 10; 1 até 16 da quadra n.º 11; 1 até 16 da quadra n.º 12; 1 até 16 da quadra n.º 13; 1 até 16 da quadra n.º 14; 1 até 16 da quadra n.º 15; 1 até 12 da quadra n.º 16; 1 até 16 da quadra n.º 17; 1 até 16 da quadra n.º 18; 1 até 16 da quadra n.º 19; 1 até 16 da quadra n.º 20; 1 até 16 da quadra n.º 21; 1 até 16 da quadra n.º 22; 1 até 16 da quadra n.º 23; 1 até 10, 12, e 13 até 16 da quadra n.º 24; 1 até 15 da quadra n.º 24-A; 1, 2, 4, e 5 até 16 da quadra n.º 25; 1 até 14 da quadra n.º 25-A; 1 até 16 da quadra n.º 26; 1 até 16 da quadra n.º 27; 1 até 16 da quadra n.º 28; 1 até 12 da quadra n.º 28-A; 1 até 12 da quadra n.º 28-B; 2, 7, e 8 até 16 da quadra n.º 29; 1 até 16 da quadra n.º 30; 1 até 12 da quadra n.º 31; 1, 2, 3, e 6 até 16 da quadra n.º 32; 1 até 5 e 7 até 16 da quadra n.º 33; 1 até 11, 14 e 15 da quadra n.º 34; 1 até 6 da quadra n.º 35; 2 até 8; 11, 12, 15 e 16 da quadra n.º 36; 1 até 8 e 10 até 14 da quadra n.º 37; 2, até 7, 9, 10, 12 até 14 da quadra n.º 38; 1, 2, 3, 7 e 8 da quadra n.º 39; 1 até 4, 7, 8, 10 e 13 da quadra n.º 40; 2 e 14 da quadra n.º 41; 10 da quadra n.º 43; 1 até 4 da quadra n.º 43-A; 3 da quadra n.º 46; 1, 3 e 17 da quadra n.º 47; 5, 12, 13 e 14 da quadra n.º 48; 14 e 15 da quadra n.º 49; 12 e 13 da quadra n.º 50; 1 até 5, 7 e 8 e 11 até 16 da quadra n.º 53; 3, 4, 5, e 11 até 16 da quadra n.º 54; 5, e 12 até 15 da quadra n.º 55; 1 até 8 e 10 até 13 da quadra n.º 58; 2, 3 e 4 da quadra n.º 59; 7 até 10 e 13 até 16 da quadra n.º 62; 7, 11, 12, 14 e 16 da quadra n.º 63; 7 e 8 da quadra n.º 64; 1, 2, e 8 até 12 da quadra n.º 67; 2 até 6 e 9 até 16 da quadra n.º 68; 2, 7, e 12 até 15 da quadra n.º 69; 10 da quadra n.º 71; 1 até 5, 7, 8, e 12 até 16 da quadra n.º 72; 2 até 5, 9, e 11 até 15 da quadra n.º 73; 15 da quadra n.º 74; 6 e 14 da quadra n.º 76; 1 até 6 da quadra n.º 78-A; 1 até 12 da quadra n.º 78-B; 1 até 4, 6, 8, e 11 até 15 da quadra n.º 79; 1 até 4, 7, 9, 10, 11, 13, 14, 15 e 16 da quadra n.º 80; 1 até 11 da quadra n.º 80-A; 1 até 4 e 7 até 16 da quadra n.º 81; 3 até 16 da quadra n.º 82.

xxxxxxx (continua no verso).-.-.-.-.-

(continuação) nº 82; 1 até 4, 6, e 11 até 14 da quadra nº 83; -
 1 até 16 da quadra nº 84; 1 até 6 da quadra nº 84-A; 1 até 14
 da quadra nº 84-B; 1 até 16 da quadra nº 85; 1 até 7 e 14 até
 16 da quadra nº 86; 1 até 15 da quadra nº 87; 1 até 16 da qua-
 dra nº 88; 1 até 12 da quadra nº 89; 1 até 16 da quadra nº 90;
 1 até 14 da quadra nº 91; 1 até 16 da quadra nº 92; 1 até 8, 10,
 11, 12, 14, 15 e 16 da quadra nº 93; 1 até 14 e 16 da quadra 94;
 1 até 16 da quadra nº 95; 1 até 16 da quadra nº 96; 1 até 10 e
 12 até 16 da quadra nº 97; 7 e 8 da quadra nº 98; 1 até 3, 5 -
 até 7, 9, 10, 14, 15 e 16 da quadra nº 99; 1 até 7 e 9 da qua-
 dra nº 101; 1 até 16 da quadra nº 102; 1 até 16 da quadra 103;
 1 até 3 e 5 até 14 da quadra nº 104; 1 até 6, 8, 10 até 13 da -
 quadra nº 105; 3, 4, 6, e 7 da quadra nº 106; 1 da quadra nº -
 108-A; 2 até 5, 3 até 10 e 13 até 16 da quadra nº 107; 1 até 10
 e 12 até 16 da quadra nº 108; 1, 3 e 4 até 16 da quadra nº 109;
 1 até 16 da quadra nº 110; 1 até 6 e 8 até 16 da quadra nº 111;
 2 até 5, 7, 12, 13 e 14 da quadra nº 112; 1 até 5, 7, 8, 10 até
 14 e 16 da quadra nº 113; 7 até 9 e 12 da quadra nº 114; 6 e 8
 da quadra nº 115; 1 até 10 e 13 até 16 da quadra nº 116; 2 até
 7, 9, 10, e 12 até 15 da quadra nº 117; 1, 5, 6, 7, 8, e 9 da -
 quadra nº 118; 1 até 3, 5 até 7, 10, 13 e 14 da quadra nº 119; -
 3 e 6 da quadra nº 120; 1, 4, 6, 8 até 11 da quadra nº 121; 2, 7
 e 13 da quadra nº 123; 2, 4, 13, e 15 da quadra nº 124; 3 até 5, -
 7, 10 e 13 até 15 da quadra nº 125; 4 e 7 da quadra nº 126; 2 -
 até 5, 9, 10 e 14 até 16 da quadra nº 127; 2, 7, 8 e 16 da qua-
 dra nº 128; 2 da quadra nº 129; 4 e 16 da quadra nº 130; 3 e 5
 da quadra nº 132; 2, 3, 5, 6 e 7 da quadra nº 133; 4 até 8 da -
 quadra nº 134; 1, 3, 4, e 7 até 16 da quadra nº 135; 1 até 8, 10
 e 16 da quadra nº 136; 11 da quadra nº 138; 2, 7, 10 e 15 da qua-
 dra nº 139; 2 até 5 e 11 até 15 da quadra nº 140; 1, 3, 5, 6, e
 7 da quadra nº 141; 8, 2, 4, 7, 9, 10, 12, e 13 até 16 da qua-
 dra nº 143; 11 até 16 da quadra nº 144; 10 da quadra nº 146; 1,
 4, 7, 8, e 12 da quadra nº 147; 1, 9 e 15 da quadra nº 148; 3 -
 até 5 da quadra nº 149; 5, 8, 10, 14 e 15 da quadra nº 150; 3 e
 8 até 8 da quadra nº 151; 9 da quadra nº 160; 14 até 16 da qua-
 dra nº 163; 7 e 12 até 14 da quadra nº 164; 7, 9 e 11 até 14 da
 quadra nº 165; 7, 8 e 13 da quadra nº 166; 3 e 4 da quadra nº -
 167; 6, 9, 10, 14 e 15 da quadra nº 168; 13 até 16 da quadra nº
 169; 8 até 10 e 12 da quadra nº 170; 4 e 6 até 16 da quadra nº
 171; 1, 3, 8 e 7 da quadra nº 172; 1 e 3 até 10 da quadra 173; -
 1 até 4, 5/A, 6 até 8 e 11 da quadra nº 174; 4, 5, 8 e 12 da -
 quadra nº 175; 5 e 14 da quadra nº 176; 11 até 15 da quadra nº -
 178; 4, 6 até 10, 12, 13 e 15 da quadra nº 179; 3 até 5 e 7 até
 16 da quadra nº 180; 6, 8 e 11 até 13 da quadra nº 181; 14 até
 16 da quadra nº 182; 2 da quadra nº 183; 1 até 7 da quadra nº -
 184; 1 até 16 da quadra nº 185; 1 até 16 da quadra nº 186; 1 até
 16 da quadra nº 186-A; 1 até 14 e 16 da quadra nº 187; 1, 3 até
 10 e 12 até 16 da quadra nº 188; 1 até 14 da quadra nº 188-A; 2
 até 16 da quadra nº 189; 1 até 16 da quadra nº 190; 1 até 16 da
 quadra nº 191; 1 até 16 da quadra nº 191-A; 1 até 10 da quadra-
 nº 191-B; 1, 7, 8 e 11 até 16 da quadra nº 192; 1 até 11 e 13 -
 até 16 da quadra nº 193; 1 até 16 da quadra nº 194; 1 até 16 da
 quadra nº 195; 5, 7 e 9 até 16 da quadra nº 196; 1 até 16 da -
 quadra nº 196-A; 4 até 16 da quadra nº 197; 2, 6, 9 até 13, 15
 e 16 da quadra nº 198; 1 até 16 da quadra nº 199; 1 até 16 da -
 quadra nº 200; 1 até 11 e 13 até 15 da quadra nº 201; 1, 2, 7 -
 até 10, 13, 14 e 16 da quadra nº 202; 1 até 14 da quadra nº 203;
 1 até 5 e 7 até 16 da quadra nº 204; 1 até 16 da quadra nº 205; -
 1 até 16 da quadra nº 206; 1 até 16 da quadra nº 207; 1 até 7 -
 da quadra nº 208; 1, 2, 8 e 10 até 16 da quadra nº 209; 1, 3 -
 até 8, 7 até 10 e 12 até 16 da quadra nº 210; 3 até 16 da qua-
 dra nº 211; 1 até 10 e 12 até 15 da quadra nº 212; 1 até 16 da
 quadra nº 213; 1 até 3, 5, 9 até 12 e 16 da quadra nº 214; 1 -
 até 15 da quadra nº 215; 1, 3 até 5, 7 e 8 da quadra nº 217; 2,
 7, 8, 12, 14, 15 e 16 da quadra nº 218; 2 até 10 e 13 até 15 da
 quadra nº 220; 1 até 9 e 12 até 15 da quadra nº 221; 1 até 4, 7
 - - - - - (continua á fls. 2) - - - - -



J. R.

REPÚBLICA DOS ESTADOS UNIDOS DO BRASIL

REGISTRO DE IMÓVEIS

COMARCA DE CAMPO MOURÃO — ESTADO DO PARANÁ

SADY PARIGOT DE SOUZA

OFICIAL

TALÃO N. Página

CERTIFICO, que as fls. e sob N. do

Livro de foi efetuada
(continuação de fls. 1) 7 até 14 da quadra nº 222; 1 até 3,
7 e 9 da quadra nº 223; 2, 4, 5, 7, 9, 10, 13 e 14 da qua-
dra nº 224; 1, 4, 5, 9 e 10 da quadra nº 225; 1 até 4, 9,
10 e 12 da quadra nº 226; 2 da quadra nº 228; 3 da quadra
nº 229; 3 da quadra nº 232; 8 até 10, 12 e 13 da quadra nº
233; 4, 5, 11 até 13 e 15 da quadra nº 234; 1, 3, 7 até 9
e 12 até 14 da quadra nº 235; 4 e 5 da quadra nº 241; 1 da
quadra nº 244; 2 até 4 e 6 da quadra nº 245; 1 até 16 da
quadra nº 256; 9 da quadra nº 295; 8 da quadra nº 296; to-
das da planta "Cidade Barbosa Ferraz" situada neste Municí-
pio, havidas em maior porção pela transcrição nº 569 do Li-
vro 3 deste Ofício.

DATÁRIO: Banco do Estado do Paraná S/A, pessoa jurídica na-
cional, com sede em Curitiba, por seus Diretores Heitor -
Lamounier e Carlos Alfredo de Moraes, brasileiros, casa-
dos, bancários, residentes em Curitiba.

DADOR: Companhia Comercial e Agrícola Paraná, pessoa jurí-
dica com sede em Londrina, por seu Presidente Dr. Eduardo
Benjamin Hosken Filho, brasileiro, casado, médico e comer-
ciante, residente em Londrina, e também como outorgante -
por indicação a Imobiliária Paraná Limitada, pessoa jurí-
dica com sede em Londrina, por seu procurador José Pinto
de Souza, brasileiro, casado, comerciante, residente em -
Londrina.

TÍTULO: Dação em Pagamento.

DATA DO TÍTULO: Escritura lavrada pelo 3º Tabelião de Lon-
drina, deste Estado, em 16 de Abril de 1.959.

VALOR: Cr\$9.000.000,00

CONDIÇÕES: Não tem.

- Certifico que a presente Certidão, é complementar as Certidões
nºs. 210/VII/2015, 211/VII/2015 e 212/VII/2015, de 25 de julho de 2015,
referente aos Lotes nºs. 11, 12 e 13 da Quadra nº. 171, constantes nas citadas
Certidões, situados na Planta da Cidade de Barbosa Ferraz, anteriormente
pertencentes a esta Comarca; e que dos demais lotes pode ter havido
transmissões. Dou fé.

O IMÓVEL OBJETO DA PRESENTE
CERTIDÃO, ATUALMENTE PERTENCE
A OUTRA CIRCUNSCRIÇÃO IMOBILIÁRIA.

A PRESENTE CERTIDÃO ENVOLVE
ELEMENTOS DE AVERBAÇÃO A
MARGEM DESTA TRANSCRIÇÃO.

O referido é verdade e dou fé

Campo Mourão, 10 de Setembro de 1959.

O Oficial

Requilo 86655

A presente fotocópia é reprodução de documento
transcrito neste ofício imobiliário.

Campo Mourão, 24 de 07 de 2015

João Carlos Kloster
OFICIAL

Elizângela Cecílio Mota dos Reis
Escrevente - Portaria nº 022/90

FUNARPEN
SELO DIGITAL Nº
xbrNT_E80qe.dE7Q0
Controler:
s4hZ4.mDvd
consulte esse selo em
http://funarpen.com.br

THE UNITED STATES OF AMERICA
DEPARTMENT OF JUSTICE
FEDERAL BUREAU OF INVESTIGATION
WASHINGTON, D. C. 20535
JAN 10 1964

MEMORANDUM FOR THE DIRECTOR

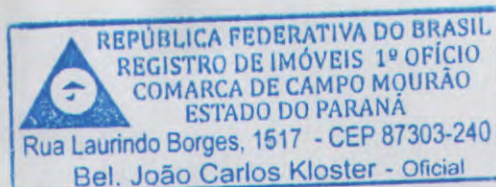
TO : DIRECTOR, FBI
FROM : SAC, NEW YORK
SUBJECT: [Illegible]

[The following text is extremely faint and largely illegible. It appears to be a memorandum detailing an investigation or report.]

RECEIVED
JAN 10 1964
FBI NEW YORK

RECEIVED
JAN 10 1964
FBI NEW YORK

APPROVED AND FORWARDED:
[Signature]
SAC, NEW YORK



REPÚBLICA FEDERATIVA DO BRASIL
REGISTRO DE IMÓVEIS 1º OFÍCIO

COMARCA DE CAMPO MOURÃO - ESTADO DO PARANÁ
Rua Laurindo Borges, 1.517 - CEP 87303-240 - Campo Mourão - PR

João Carlos Kloster
Oficial

TALÃO nº. 012 Página 065.-Transcrição das Transmissões.-
Certifico que as fls- X e sob n. 10879 do Livro 3-F de Transcrição das
Transmissões foi efetuada a

AVERBAÇÃO DO TEOR SEGUINTE:-

DATA DE AVERBAÇÃO:- 29 de JANEIRO de 2008.-

DATÁRIO:- Banco do Estado do Paraná S.A.-

DADOR:- Companhia Comercial e Agrícola Paraná.-

AVERBAÇÃO

Procedi a presente averbação, para
constar que em face o Ofício recebido do Registro de Imóveis de
Barbosa Ferraz-PR, em data de 07.01.2008, informando que
procederam a abertura da matrícula sob nº.11.473, do imóvel
denominado: Lote nº.04, da Quadra nº.135, da Cidade de Barbosa
Ferraz-PR.-


O referido é verdade e dou fé.-

Campo Mourão, 29 De JANEIRO de 2008.-


O Oficial

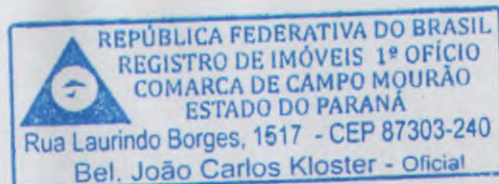
Elda Ap.ª Wessel Teixeira
Escriturante

A presente fotocópia é reprodução de documento
transcrito neste ofício imobiliário.

Campo Mourão, 24 de 07 de 2015

João Carlos Kloster
OFICIAL

O IMÓVEL OBJETO DA PRESENTE
CERTIDÃO, ATUALMENTE PERTENCE
A OUTRA CIRCUNSCRIÇÃO IMOBILIÁRIA.

Elizângela Cecílio Mota dos Reis
Escrevente - Portaria nº 022/90



REPÚBLICA FEDERATIVA DO BRASIL
REGISTRO DE IMÓVEIS 1º OFÍCIO
COMARCA DE CAMPO MOURÃO - PR.

Rua Laurindo Borges, nº 1.517 - CEP 87.303.240
Bel. João Carlos Kloster - Oficial - www.cri.org.br

TALÃO nº. 013 Página 084. Transcrição das Transmissões.-
Certifico que as fls- X e sob n. 10.879 livro 3-F de Transcrição das
Transmissões foi efetuada a

AVERBAÇÃO DO TEOR SEGUINTE:-

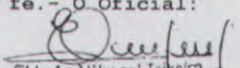
DATA DE AVERBAÇÃO:- 09 DE JULHO de 2009.-

DATÁRIO: BANCO DO ESTADO DO PARANÁ S/A.

DADOR: COMPANHIA COMERCIAL E AGRÍCOLA PARANÁ.-

AVERBAÇÃO

Av-1/10.879.-TALÃO 013
PAGINA 084.- Prot. nº. 222.838.- 19.06.2009.- TÍTULO: INFORMAÇÃO DE
ABERTURA DE MATRÍCULA.- Procedi a presente averbação, para constar
que em face ao requerimento recebido do Registro de Imóveis de
Barbosa Ferraz-PR, em data de 12.01.2009, informando que
procederam a abertura da matrícula sob nº. 11.547, do imóvel
denominado, Lote nº. 11, da Quadra nº. 237, na Cidade de Barbosa
Ferraz-PR.- Isento do FUNREJUS conforme art. 32, inciso IX do
Decreto Judiciário nº. 153/99, (alterado pelo Decr. Judiciário
251/99).- Emolumentos: 63VRC.-09.07.2009.- Dou fé.- O Oficial:


Elda Ap.ª Wlasczal Teixeira
Escrevente - Portaria nº 022/90


A presente fotocópia é reprodução de documento
transcrito neste ofício imobiliário.

Campo Mourão, 24 de 07 de 2013


João Carlos Kloster
OFICIAL

O IMÓVEL OBJETO DA PRESENTE
CERTIDÃO, ATUALMENTE PERTENCE
A OUTRA CIRCUNSCRIÇÃO IMOBILIÁRIA.

Elizângela Cecílio Mota dos Reis
Escrevente - Portaria nº 022/90



UNIVERSITY OF CALIFORNIA
LIBRARY
DIVERSITY OF CALIFORNIA
LIBRARY



REPÚBLICA FEDERATIVA DO BRASIL
REGISTRO DE IMÓVEIS 1º OFÍCIO
COMARCA DE CAMPO MOURÃO - PR.

Rua Laurindo Borges, nº 1.517 - CEP 87.303.240
Bel. João Carlos Kloster - Oficial - www.cri.org.br

TALÃO nº. 013 Página 093. Transcrição das Transmissões.-
Certifico que as fls- X e sob n. 10.879 ro 3-F de Transcrição das
Transmissões foi efetuada a

AVERBAÇÃO DO TEOR SEGUINTE:-

DATA DE AVERBAÇÃO:- 04 DE AGOSTO de 2009.-

DATÁRIO: Banco do Estado do Paraná S/A..

DADOR: Companhia Comercial e Agrícola Paraná.-

AVERBAÇÃO

Av-2/10.879.-TALÃO 013 PAGINA
093.- Prot. nº.223.385.- 22.07.2009.- TÍTULO: INFORMAÇÃO DE
ABERTURA DE MATRÍCULA.- Procedi a presente averbação, para constar
que em face o Ofício recebido do Registro de Imóveis da Comarca de
Barbosa Ferraz-PR, datado em 17.07.2009, informando que procederam
a abertura das matrículas sob nºs.11.673, 11.674, 11.675, 11.676 e
11.677, dos imóveis denominados Lotes nºs.09, 13, 14, 15 e 16,
todos da Quadra nº.97, do perímetro urbano da Cidade, Município e
Comarca de Barbosa Ferraz-PR.- Isento do FUNREJUS conforme art.32,
inciso IX do Decreto Judiciário nº.153/99, (alterado pelo Decr.
Judiciário 251/99).- Emolumentos:63VRC.-04.08.2009.- Dou fé.- O
Oficial:


Elda Ap. Wessel Teixeira
Escriturante - Port. n.º 022/90

O IMÓVEL OBJETO DA PRESENTE
CERTIDÃO, ATUALMENTE PERTENCE
A OUTRA CIRCUNSCRIÇÃO IMOBILIÁRIA.

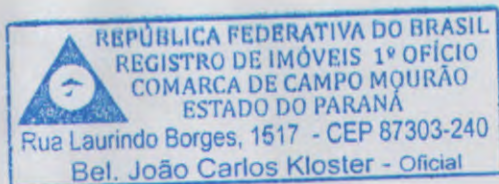
A presente fotocópia é reprodução de documento
transcrito neste ofício imobiliário.

Campo Mourão, 24 de 07 de 2015


João Carlos Kloster
OFICIAL

Elizângela Cecílio Mota dos Reis
Escriturante - Portaria nº 022/90





REPÚBLICA FEDERATIVA DO BRASIL
REGISTRO DE IMÓVEIS 1º OFÍCIO
COMARCA DE CAMPO MOURÃO - PR.

Rua Laurindo Borges, nº 1.517 - CEP 87.303.240
Bel. João Carlos Kloster - Oficial - www.cri.org.br

TALÃO nº. 013 Página 100.-Transcrição das Transmissões.-
Certifico que as fls- X e sob n.10.879 do Livro 3-F de Transcrição das
Transmissões foi efetuada a

AVERBAÇÃO DO TEOR SEGUINTE:-

DATA DE AVERBAÇÃO:- 01 de setembro de 2009.-

DONATÁRIO:- Banco do Estado do Paraná S.A.-

DOADOR:- Companhia Comercial e Agrícola Paraná.-

AVERBAÇÃO

Av-3/19.879.-TALÃO - 013
PAGINA 100.- Prot. nº.223.982.- 20.08.2009.- **TÍTULO:** INFORMAÇÃO DE
ABERTURA DE MATRÍCULA.- Procedi a presente averbação, para constar
que em face o Ofício recebido do Registro de Imóveis da Comarca de
Barbosa Ferraz-PR, datado de 14.08.2009, informando que procederam
a abertura da matrícula sob nº.11.695, do imóvel denominado Lote
nº.02, da Quadra nº.29, na planta da Cidade de Barbosa Ferraz-PR.-
Isento do FUNREJUS conforme art.32, inciso IX do Decreto
Judiciário nº.153/99, (alterado pelo Decr. Judiciário 251/99).-
Emolumentos: 63VRC.-01.09.2009.- Dou fé.- O Oficial:

[Signature]
Eida Ap.ª Wessel Teixeira
Escrevente - Port. n.º 022/09

A presente fotocópia é reprodução de documento
transcrito neste ofício imobiliário.

Campo Mourão, 24 de 07 de 2015

[Signature]
João Carlos Kloster
OFICIAL


O IMÓVEL OBJETO DA PRESENTE
CERTIDÃO, ATUALMENTE PERTENCE
A OUTRA CIRCUNSCRIÇÃO IMOBILIÁRIA.

Elizângela Cecílio Mota dos Reis
Escrevente - Portaria nº 022/90



[Faint, illegible text body consisting of several paragraphs.]

[Faint signature and text at the bottom left.]





REPÚBLICA FEDERATIVA DO BRASIL
REGISTRO DE IMÓVEIS 1º OFÍCIO
COMARCA DE CAMPO MOURÃO - PARANÁ
Rua Laurindo Borges, nº 1517, CEP 87.303.240
João Carlos Kloster
oficial

TALÃO nº. 017.- Página 037.- Transcrição das Transmissões. Certifico que as fls-X e sob nº. 10.879 do Livro 3-F, de Transcrição das Transmissões foi efetuada a

AVERBAÇÃO DO TEÔR SEGUINTE:-

DATA DE AVERBAÇÃO:- 22 de ABRIL de 2.014.

ADQUIRENTE:- Banco do Estado do Paraná S.A

TRANSMITENTE:- Companhia Comercial e Agrícola Paraná e Imobiliara Paraná Limitada.-

AVERBAÇÃO

Av-4/10.879.- Prot. nº.259.176.- 22/04/2014.-

Talão 17 fls-37.- TITULO: INFORMAÇÃO DE ABERTURA DE MATRICULA.-
Procedi a presente averbação para constar que em face do Ofício recebido do Registro de Imóveis de Barbosa Ferraz-PR, datado em 06.06.2013, informando que procederam a abertura das matrículas sob nºs. 12.485 à 12.493, dos Lotes nºs. 02, 03, 07, 08, 11, 12, 13, 14, e 16 da Quadra nº.187 do Perímetro urbano de Barbosa Ferraz-PR.- Isento do FUNREJUS conforme art.32, inciso IX do Decreto Judiciário nº.153/99, (alterado pelo Decr. Judiciário 251/99).-Emolumentos: 63 VRC.- 22.04.2014.- Dou fé.- O Oficial:

Elizângela Cecílio Mota dos Reis
Escrevente - Portaria nº 022/90

O IMÓVEL OBJETO DA PRESENTE
CERTIDÃO, ATUALMENTE PERTENCE
A OUTRA CIRCUNSCRIÇÃO IMOBILIÁRIA.

A presente fotocópia é reprodução de documento
transcrito neste ofício imobiliário.

Campo Mourão, 24 de 07 de 2015

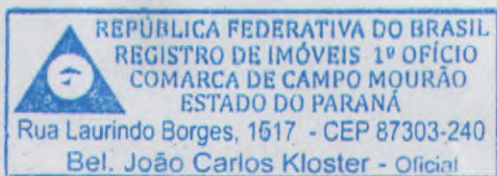
João Carlos Kloster
OFICIAL

Elizângela Cecílio Mota dos Reis
Escrevente - Portaria nº 022/90

RECEIVED
JAN 11 1964
U.S. AIR FORCE
HEADQUARTERS
AIR FORCE
WASHINGTON, D.C.



RECEIVED
JAN 11 1964
U.S. AIR FORCE
HEADQUARTERS
AIR FORCE
WASHINGTON, D.C.



REPÚBLICA FEDERATIVA DO BRASIL
REGISTRO DE IMÓVEIS 1º OFÍCIO
COMARCA DE CAMPO MOURÃO - PARANÁ
Rua Laurindo Borges, nº 1517, CEP 87.303.240
João Carlos Kloster
oficial

TALÃO n.º 017.- Página 039.- Transcrição das Transmissões. Certifico que as fls-X e sob n.º 10.879 do Livro 3-F, de Transcrição das Transmissões foi efetuada a

AVERBAÇÃO DO TEOR SEGUINTE:-

DATA DE AVERBAÇÃO:- 23 de ABRIL de 2.014.

ADQUIRENTE:- Banco do Estado do Paraná S.A

TRANSMITENTE:- Companhia Comercial e Agrícola Paraná.-

AVERBAÇÃO

Av-5/10.879.- Prot. n.º 259.177.- 23/04/2014.-

Talão 017 - Fls- 039.- TITULO: INFORMAÇÃO DE ABERTURA DE MATRICULA.- Procedi a presente averbação para constar que em face do Ofício recebido do Registro de Imóveis de Barbosa Ferraz-PR, datado em 06.02.2014, informando que procederam a abertura das matrículas sob n.ºs. 12.754 à 12.820, 12.832, 12.833, dos Lotes n.ºs. 01 à 16 da quadra 14, 01, 02, 04 à 07 e 09 da Quadra 25, 01 da quadra 28-A, lote 12 da quadra 31, lotes 01 à 03, 06, 08 à 12, 14 à 16 da quadra 32, Lote 01, 03, 04, 07, 08 à 10, 12, 13, 15, 16 da quadra 33, 01 à 05, 07, 08, 09, 11, 14 e 15 da quadra 34, 02 à 04, 07, 08, 11, 12 e 15 da quadra 36, e lotes 02 e 03 da quadra 207 de Barbosa Ferraz-PR.- Isento do FUNREJUS conforme art.32, inciso IX do Decreto Judiciário n.º 153/99, (alterado pelo Decr. Judiciário 251/99).-Emolumentos: 63 VRC.-23.04.2014.- Don. fé.- O Oficial:

Elizângela Cecílio Mota dos Reis
Escriturante - Portaria n.º 022/90

A presente fotocópia é reprodução de documento transcrito neste ofício imobiliário.

Campo Mourão, 24 de 07 de 2015

João Carlos Kloster
OFICIAL

Elizângela Cecílio Mota dos Reis
Escriturante - Portaria n.º 022/90

O IMÓVEL OBJETO DA PRESENTE CERTIDÃO. ATUALMENTE PERTENCE A OUTRA CIRCUNSCRIÇÃO IMOBILIÁRIA.

UNITED STATES CUSTOMS AND BORDER PROTECTION
BUREAU OF ENFORCEMENT
WASHINGTON, D.C. 20533
OFFICE OF THE DIRECTOR
ATTENTION: [illegible]



APPROVED FOR EXPORT
[Signature]
[illegible]
[illegible]

UNITED STATES CUSTOMS AND BORDER PROTECTION
BUREAU OF ENFORCEMENT
WASHINGTON, D.C. 20533
OFFICE OF THE DIRECTOR
ATTENTION: [illegible]




REPÚBLICA FEDERATIVA DO BRASIL
REGISTRO DE IMÓVEIS 1º OFÍCIO
COMARCA DE CAMPO MOURÃO - PARANÁ
Rua Laurindo Borges, nº 1517, CEP 87.303.240
João Carlos Kloster
oficial

TALÃO nº. 017 Página 078.-Transcrição das
Transmissões.- Certifico que as fls- X e sob n.
10.879 do Livro 3.F de Transcrição das Transmissões
foi efetuada a

AVERBAÇÃO DO TEOR SEGUINTE:-
DATA DE AVERBAÇÃO:-02 DE JANEIRO DE 2015.-
DATÁRIO: BANCO DO ESTADO DO PARANÁ S/A.-
DADOR: COMPANHIA COMERCIAL E AGRÍCOLA PARANÁ.-

AVERBAÇÃO

Av-
6/10.879.-TALÃO N.017 .-PAGINA 078 .- Prot. nº.265.556.-
02/01/2015 .- TÍTULO: INFORMAÇÃO DE ABERTURA DE MATRÍCULA.-
Procedi a presente averbação para constar que em face ao
requerimento , recebido do CRI da Comarca de Barbosa Ferraz-PR,
datado em 08-09-2014, que o lote nº.12 da quadra 58, situado no
município de Barbosa Ferraz-PR, acha-se matriculado sob
nº.13.130, no Livro 2-RG do CRI da Comarca de Barbosa Ferraz-
PR.- Isento do FUNREJUS conforme art.32, inciso IX do Decreto
Judiciário nº.153/99, (alterado pelo Decr. Judiciário 251/99).-
Emolumentos: 60VRC.- 02-01-2015.- Dou fé. - Oficial:


João Carlos Kloster
Escrevente - Port. nº 022/96

A presente fotocópia é reprodução de documento
transcrito neste ofício imobiliário.

Campo Mourão, 24 de 07 de 2015


João Carlos Kloster
Elizângela Cecília Mota dos Reis
Escrevente - Portaria nº 022/90

O IMÓVEL OBJETO DA PRESENTE
CERTIDÃO, ATUALMENTE PERTENCE
A OUTRA CIRCUNSCRIÇÃO IMOBILIÁRIA.

THE UNIVERSITY OF CHICAGO
LIBRARY
1100 EAST 58TH STREET
CHICAGO, ILL. 60637
TEL: 773-936-3000
FAX: 773-936-3000



UNIVERSITY OF CHICAGO
LIBRARY
1100 EAST 58TH STREET
CHICAGO, ILL. 60637
TEL: 773-936-3000
FAX: 773-936-3000



REPÚBLICA FEDERATIVA DO BRASIL
REGISTRO DE IMÓVEIS 1º OFÍCIO
COMARCA DE CAMPO MOURÃO - PARANÁ
Rua Laurindo Borges, nº 1517, CEP 87.303.240
João Carlos Kloster
oficial

TALÃO n°. 017 ... Página 082.-Transcrição das Transmissões.- Certifico que as fls- X e sob n. 10.879 do Livro 3.F de Transcrição das Transmissões foi efetuada a

DATA DE AVERBAÇÃO:-07 DE JANEIRO DE 2015.-
AVERBAÇÃO DO TEOR SEGUINTE:-

DATÁRIO:
BANCO DO ESTADO DO PARANÁ S/A.
DADOR:
COMPANHIA COMERCIAL E AGRÍCOLA PARANÁ.-

AVERBAÇÃO

Av-7/10.879.-
TALÃO N.017 .-PAGINA 082 .- Prot. n°.265.603.- 07/01/2015 .-
TÍTULO: INFORMAÇÃO DE ABERTURA DE MATRÍCULA.- Procedi a presente averbação para constar que em face ao requerimento, recebido do CRI da Comarca de Barbosa Ferraz-PR, datado em 06-10-2014, que o lote n°.10 da quadra 209, situado no município de Barbosa Ferraz-PR, acha-se matriculado sob n°.13.140, no Livro 2-RG do CRI da Comarca de Barbosa Ferraz-PR.- Isento do FUNREJUS conforme art.32, inciso IX do Decreto Judiciário n°.153/99, (alterado pelo Decr. Judiciário 251/99).- Emolumentos: 60VRC.- 07-01-2015.- Dou fé.- O Oficial:

Elda Ap.ª Wessel Teixeira
Escrivente - Port. nº 022/96

A presente fotocópia é reprodução de documento
transcrito neste ofício imobiliário.

Campo Mourão, 24 de 07 de 2015

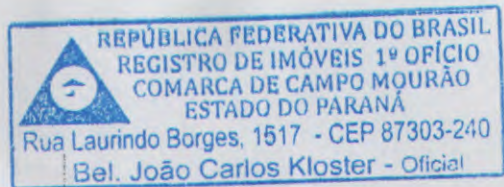
João Carlos Kloster
OFICIAL

Elizângela Cecílio Mota dos Reis

Escrivente - Portaria nº 022/90

O IMÓVEL OBJETO DA PRESENTE
CERTIDÃO, ATUALMENTE PERTENCE
A OUTRA CIRCUNSCRIÇÃO IMOBILIÁRIA.





REPÚBLICA FEDERATIVA DO BRASIL
REGISTRO DE IMÓVEIS 1º OFÍCIO
COMARCA DE CAMPO MOURÃO - PARANÁ
Rua Laurindo Borges, nº 1517, CEP 87.303.240
João Carlos Kloster
oficial

TALÃO nº. 017 Página 083.-Transcrição das
Transmissões.- Certifico que as fls- X e sob n.
10.879 do Livro 3.F de Transcrição das Transmissões
foi efetuada a

AVERBAÇÃO DO TEOR SEGUINTE:-
DATA DE AVERBAÇÃO:-07 DE JANEIRO DE 2015.-
DATÁRIO: BANCO DO ESTADO DO PARANÁ S/A.-
DADOR: COMPANHIA COMERCIAL E AGRÍCOLA PARANÁ.-

AVERBAÇÃO

Av-8/10.879.-
TALÃO 017.-PAGINA 83.- Prot. nº.265.610.- 07/01/2015.- TÍTULO:
INFORMAÇÃO DE ABERTURA DE MATRÍCULA.- Procedi a presente
averbação para constar que em face ao requerimento, recebido do
CRI da Comarca de Barbosa Ferraz-PR, datado em 28-11-2014, que
o lote nº.04 da quadra 106, situado no município de Barbosa
Ferraz-PR, acha-se matriculado sob nº.13.207, no Livro 2-RG do
CRI da Comarca de Barbosa Ferraz-PR.- Isento do FUNREJUS
conforme art.32, inciso IX do Decreto Judiciário nº.153/99,
(alterado pelo Decr. Judiciário 251/99).- Emolumentos: 60VRC.-
07-01-2015.- Dou fé.- O Oficial:

Elda Ap.ª Wessel Teixeira
Escrivente - Port. nº 022/96

A presente fotocópia é reprodução do documento
transcrito neste ofício imobiliário.

Campo Mourão, 24 de 07 de 2015

João Carlos Kloster
Oficial
Elizângela Cecílio Mota dos Reis
Escrivente - Portaria nº 022/90

O IMÓVEL OBJETO DA PRESENTE
CERTIDÃO, ATUALMENTE PERTENCE
A OUTRA CIRCUNSCRIÇÃO IMOBILIÁRIA.

THE UNIVERSITY OF CHICAGO
LIBRARY
540 EAST 57TH STREET
CHICAGO, ILL. 60637
TEL. 733-7321



RECEIVED
JAN 11 1961
LIBRARY
THE UNIVERSITY OF CHICAGO

THE UNIVERSITY OF CHICAGO
LIBRARY
540 EAST 57TH STREET
CHICAGO, ILL. 60637
TEL. 733-7321

THE UNIVERSITY OF CHICAGO
LIBRARY
540 EAST 57TH STREET
CHICAGO, ILL. 60637
TEL. 733-7321

THE UNIVERSITY OF CHICAGO
LIBRARY
540 EAST 57TH STREET
CHICAGO, ILL. 60637
TEL. 733-7321

THE UNIVERSITY OF CHICAGO
LIBRARY
540 EAST 57TH STREET
CHICAGO, ILL. 60637
TEL. 733-7321

[Handwritten signature]

THE UNIVERSITY OF CHICAGO
LIBRARY
540 EAST 57TH STREET
CHICAGO, ILL. 60637
TEL. 733-7321



REPÚBLICA FEDERATIVA DO BRASIL
REGISTRO DE IMÓVEIS 1º OFÍCIO
COMARCA DE CAMPO MOURÃO - PARANÁ
Rua Laurindo Borges, nº 1517, CEP 87.303.240
João Carlos Kloster
oficial

TALÃO nº. 017 Página 085.-Transcrição das
Transmissões.- Certifico que as fls- X e sob n.
10.879 do Livro 3.F de Transcrição das Transmissões
foi efetuada a

AVERBAÇÃO DO TEOR SEGUINTE:-
DATA DE AVERBAÇÃO:-07 DE JANEIRO DE 2015.-
DATÁRIO: BANCO DO ESTADO DO PARANÁ S/A.-
DADOR: COMPANHIA COMERCIAL E AGRÍCOLA PARANÁ.-

AVERBAÇÃO

Av-

9/10.879.-TALÃO 017.-PAGINA 85.- Prot. nº.265.615.- 07/01/2015
.- TÍTULO: INFORMAÇÃO DE ABERTURA DE MATRÍCULA.- Procedi a
presente averbação para constar que em face ao requerimento ,
recebido do CRI da Comarca de Barbosa Ferraz-PR, datado em 06-
06-2014, que os lotes nºs.02; 01; 03; 04; 07, da quadra 81;
lotes nºs.07; 08; 09; 10; 11, da quadra 84; lote nº.07; da
quadra 82; lotes nºs.12; 13, da quadra 85; lote nº.08; da quadra
87; lote nº.12; da quadra 84; lote nº.08; da quadra 81; lotes
nºs.06; 13, da quadra 83; lotes nºs.04; 05; 12,, da quadra 87;
lotes nºs.02; 03; 05; 06; 14; 16, da quadra 84; lotes nºs.10;
11; 13; 09, da quadra 81; lote nº.08, da quadra 85; lote
nº.05, da quadra 86; lotes nºs.14; 15; 16, da quadra 81; lotes
nºs.04; 10, da quadra 82; lote nº.06, da quadra 86; lotes
nºs.11; 03; 05; 06, da quadra 82; lotes nºs.14; 15; 16, da
quadra 86; lotes nºs.08; 09; 12,, da quadra 82; lote nº.04, da
quadra 84; lotes nºs.13; 14; 16, da quadra 82; lotes nºs.01;
06, da quadra 87; lotes nºs.01; 02; 03, da quadra 83; lote

10

THE UNIVERSITY OF CHICAGO
LIBRARY
1100 EAST 58TH STREET
CHICAGO, ILL. 60637
JAN 19 1964





REPÚBLICA FEDERATIVA DO BRASIL
REGISTRO DE IMÓVEIS 1º OFÍCIO
COMARCA DE CAMPO MOURÃO - PARANÁ
Rua Laurindo Borges, nº 1517, CEP 87.303.240
João Carlos Kloster
oficial

nº.13, da quadra 84; lotes nºs.02; 03, da quadra 87; lotes nºs.04; 11, da quadra 83; lote nº.04, da quadra 86; lotes nºs.07; 09, da quadra 87; lotes nºs.12; 14, da quadra 83; lotes nºs.10; 11; 13, da quadra 87; lote nº.01, da quadra 84; lote nº.14, da quadra 87; lote nº.15, da quadra 84; lote nº.11, da quadra 85; lote nº.12, da quadra 841; lotes nºs.03; 14; 09; 10, da quadra 80; lote nº.07, da quadra 37; lotes nºs.12; 13; 15; 16, da quadra 80; lotes nºs.02; 03; 04; 05; 10; 01; 13, da quadra 37; lotes nºs.04; 05; 06; 10; 14, da quadra 38; lote nº.01, da quadra 40; lote nº.14, da quadra 69; lotes nºs.12; 13, da quadra 38; lote nº.04, da quadra 40; lotes nºs.05; 09; 12, da quadra 78-B; lotes nºs.07; 08; 09, da quadra 40; lotes nºs.08; 11; 12, da quadra 79; lote nº.13, da quadra 40; lote nº.14, da quadra 63; lote nº.12, da quadra 67; lotes nº.13; 14, da quadra 79; lote nº.01, da quadra 80; lote nº.12, da quadra 69; lotes nºs.06; 07; 11, da quadra 78-B; lotes nºs.02; 07, da quadra 80; lote nº.10, da quadra 78-B; lotes nºs.06; 15, da quadra 79; lotes nºs.116; 04, da quadra 80; Situados no Município de Barbosa Ferraz-PR., Acham-se matriculados sob nºs. 12.967; 12.968; 12.969; 12.970; 13.008; 13.009; 13.010; 13.011; 13.012; 12.984; 13.020; 13.021; 13.035; 13.013; 12.971; 12.997; 13.000; 13.031; 13.032; 13.039; 13.003; 13.004; 13.006; 13.007; 13.015; 13.017; 12.973; 12.974; 12.976; 12.972; 13.018; 13.023; 12.977; 12.978; 12.979; 12.981; 12.987; 13.024; 12.988; 12.980; 12.982; 12.983; 13.025; 13.026; 13.027; 12.985; 12.986; 12.989; 13.005; 12.990; 12.991; 12.992; 13.028; 13.033; 12.993; 12.994; 12.995; 13.014; 13.029; 13.030; 12.996; 12.998; 13.022; 13.034; 13.036; 12.999; 13.001; 13.037; 13.038; 13.040; 13.002; 13.041; 13.016; 13.019; 12.975; 12.955; 12.963; 12.958; 12.959; 12.919; 12.961; 12.962; 12.964; 12.965; 12.915; 12.916; 12.917; 12.918; 12.920; 12.914; 12.921; 12.922; 12.923; 12.924; 12.925; 12.928; 12.929; 12.938; 12.926; 12.927; 12.930; 12.1939; 12.942; 12.945; 12.931; 12.932; 12.933; 12.947; 12.948; 12.949;

RECEIVED
U.S. DEPARTMENT OF AGRICULTURE
WASHINGTON, D.C.
MAY 21 1904
BUREAU OF PLANT INDUSTRY

TO THE DIRECTOR, BUREAU OF PLANT INDUSTRY,
WASHINGTON, D.C.
FROM THE DIRECTOR, BUREAU OF PLANT INDUSTRY,
WASHINGTON, D.C.
SUBJECT: [Illegible]
[The following text is extremely faint and largely illegible due to fading and bleed-through from the reverse side of the page. It appears to be a memorandum or report detailing botanical or agricultural matters.]



REPÚBLICA FEDERATIVA DO BRASIL
REGISTRO DE IMÓVEIS 1º OFÍCIO
COMARCA DE CAMPO MOURÃO - PARANÁ
Rua Laurindo Borges, nº 1517, CEP 87.303.240
João Carlos Kloster
oficial

12.984; 12.935; 12.936; 12.950; 12.951; 12.953; 12.937; 12.940;
12.941; 12.944; 12.954; 12.957; 12.943; 12.946; 12.952; 12.960;
12.956, no Livro 2-RG do CRI da Comarca de Barbosa Ferraz-PR.-
Isento do FUNREJUS conforme art.32, inciso IX do Decreto
Judiciário nº.153/99, (alterado pelo Decr. Judiciário 251/99).-
Emolumentos: 60VRC.- 07-01-2015.- Dou fé.- O Oficial:

Elda Ap.ª Wessel Teixeira
Escrivente - Port. nº 022/96

A presente fotocópia é reprodução de documento
transcrito neste ofício imobiliário.

Campo Mourão, 24 de 07 de 2015

João Carlos Kloster
OFICIAL

Elizângela Cecílio Mota dos Reis
Escrivente - Portaria nº 022/90

O IMÓVEL OBJETO DA PRESENTE
CERTIDÃO, ATUALMENTE PERTENCE
A OUTRA CIRCUNSCRIÇÃO IMOBILIÁRIA.

THE UNIVERSITY OF CHICAGO
LIBRARY
1100 EAST 58TH STREET
CHICAGO, ILL. 60637
TEL. 733-7321



RECEIVED
JAN 10 1964
LIBRARY
1100 EAST 58TH STREET
CHICAGO, ILL. 60637

CHICAGO UNIVERSITY LIBRARY
1100 EAST 58TH STREET
CHICAGO, ILL. 60637



REPÚBLICA FEDERATIVA DO BRASIL
REGISTRO DE IMÓVEIS 1º OFÍCIO
COMARCA DE CAMPO MOURÃO - PR

Rua Laurindo Borges, nº 1.517_ CEP 87.303.240
Bel. João Carlos Kloster - Oficial - www.cri.org.br

TALÃO n°. 018 Página 001.- Transcrição das Transmissões.-
Certifico que as fls- X e sob n°.10.879 do Livro 3-F de Transcrição
das Transmissões foi efetuada a

AVERBAÇÃO DO TEOR SEGUINTE:-

DATA DE AVERBAÇÃO: 18 de março de 2015.-

DOTÁRIO: BANCO DO ESTADO DO PARANÁ S.A.

DADOR: COMPANHIA COMERCIAL E AGRÍCOLA PARANÁ.

AVERBAÇÃO


Av-10/10.879.- Prot. n°. 266.575.- 05.03.2015.- TALÃO 018
PÁGINA 001.- TÍTULO: INFORMAÇÃO DE ABERTURA DE MATRÍCULA.- Procedi a
presente averbação, face ao requerimento de Informação de Abertura
de Matrícula, expedida pelo Serviço de Registro de Imóveis da
Comarca de Barboza Ferraz-Pr, em data de 04.03.2015, para constar
que o lote n°.07 da Quadra n°.104, acha-se matriculado sob n°. 13.241; Lote n°.02 da Quadra n°.117, acha-se matriculado sob
n°.13.245; Lote n°.01 da Quadra n°.88, acha-se matriculado sob
n°.13.272; Lote n°.02 da Quadra n°.88, acha-se matriculado sob
n°.13.273; Lote n°.03 da Quadra n°.88, acha-se matriculado sob
n°.13.274; Lote n°.04 da Quadra n°.88, acha-se matriculado sob
n°.13.275; Lote n°.05 da Quadra n°.88, acha-se matriculado sob
n°.13.276; Lote n°.06 da Quadra n°.88, acha-se matriculado sob
n°.13.277; Lote n°.07 da Quadra n°.88, acha-se matriculado sob
n°.13.278; Lote n°.08 da Quadra n°.88, acha-se matriculado sob
n°.13.279; Lote n°.09 da Quadra n°.88, acha-se matriculado sob
n°.13.280; Lote n°.10 da Quadra n°.88, acha-se matriculado sob
n°.13.281; Lote n°.11 da Quadra n°.88, acha-se matriculado sob
n°.13.282; Lote n°.12 da Quadra n°.88, acha-se matriculado sob
n°.13.283; Lote n°.13 da Quadra n°.88, acha-se matriculado sob
n°.13.284; Lote n°.14 da Quadra n°.88, acha-se matriculado sob
n°.13.285; Lote n°.15 da Quadra n°.88, acha-se matriculado sob
n°.13.286; Lote n°.16 da Quadra n°.88, acha-se matriculado sob
n°.13.287; Lote n°.01 da Quadra n°.90, acha-se matriculado sob
n°.13.288; Lote n°.02 da Quadra n°.90, acha-se matriculado sob
n°.13.289; Lote n°.03 da Quadra n°.90, acha-se matriculado sob
n°.13.290; Lote n°.04 da Quadra n°.90, acha-se matriculado sob
n°.13.291; Lote n°.05 da Quadra n°.90, acha-se matriculado sob
n°.13.292; Lote n°.06 da Quadra n°.90, acha-se matriculado sob
n°.13.293; Lote n°.07 da Quadra n°.90, acha-se matriculado sob

18

n°.13.294; Lote n°.08 da Quadra n°.90, acha-se matriculado sob
n°.13.295; Lote n°.09 da Quadra n°.90, acha-se matriculado sob
n°.13.296; Lote n°.10 da Quadra n°.90, acha-se matriculado sob
n°.13.297; Lote n°.11 da Quadra n°.90, acha-se matriculado sob
n°.13.298; Lote n°.12 da Quadra n°.90, acha-se matriculado sob
n°.13.299; Lote n°.13 da Quadra n°.90, acha-se matriculado sob n°.13.300; Lote n°.14 da Quadra n°.90, acha-se matriculado sob
n°.13.301; Lote n°.15 da Quadra n°.90, acha-se matriculado sob
n°.13.302; Lote n°.16 da Quadra n°.90, acha-se matriculado sob
n°.13.303; Lote n°.01 da Quadra n°.186, acha-se matriculado sob
n°.13.304; Lote n°.02 da Quadra n°.186, acha-se matriculado sob
n°.13.305; Lote n°.03 da Quadra n°.186, acha-se matriculado sob
n°.13.306; Lote n°.04 da Quadra n°.186, acha-se matriculado sob
n°.13.307; Lote n°.05 da Quadra n°.186, acha-se matriculado sob
n°.13.308; Lote n°.06 da Quadra n°.186, acha-se matriculado sob
n°.13.309; Lote n°.07 da Quadra n°.186, acha-se matriculado sob
n°.13.310; Lote n°.08 da Quadra n°.186, acha-se matriculado sob
n°.13.311; Lote n°.09 da Quadra n°.186, acha-se matriculado sob
n°.13.312; Lote n°.10 da Quadra n°.186, acha-se matriculado sob
n°.13.313; Lote n°.11 da Quadra n°.186, acha-se matriculado sob
n°.13.314; Lote n°.12 da Quadra n°.186, acha-se matriculado sob
n°.13.315; Lote n°.13 da Quadra n°.186, acha-se matriculado sob
n°.13.316; Lote n°.14 da Quadra n°.186, acha-se matriculado sob
n°.13.317; Lote n°.15 da Quadra n°.186, acha-se matriculado sob
n°.13.318; Lote n°.16 da Quadra n°.186, acha-se matriculado sob
n°.13.319; Lote n°.01 da Quadra n°.188, acha-se matriculado sob
n°.13.320; Lote n°.02 da Quadra n°.188, acha-se matriculado sob
n°.13.321; Lote n°.03 da Quadra n°.188, acha-se matriculado sob
n°.13.322; Lote n°.04 da Quadra n°.188, acha-se matriculado sob
n°.13.323; Lote n°.05 da Quadra n°.188, acha-se matriculado sob
n°.13.324; Lote n°.06 da Quadra n°.188, acha-se matriculado sob
n°.13.325; Lote n°.07 da Quadra n°.188, acha-se matriculado sob
n°.13.326; Lote n°.08 da Quadra n°.188, acha-se matriculado sob
n°.13.327; Lote n°.09 da Quadra n°.188, acha-se matriculado sob
n°.13.328; Lote n°.10 da Quadra n°.188, acha-se matriculado sob
n°.13.329; Lote n°.11 da Quadra n°.188, acha-se matriculado sob
n°.13.330; Lote n°.12 da Quadra n°.188, acha-se matriculado sob
n°.13.331; Lote n°.13 da Quadra n°.188, acha-se matriculado sob
n°.13.332; Lote n°.14 da Quadra n°.188, acha-se matriculado sob
n°.13.333; Lote n°.15 da Quadra n°.188, acha-se matriculado sob
n°.13.334; Lote n°.16 da Quadra n°.188, acha-se matriculado sob
n°.13.335; Lote n°.01 da Quadra n°.191, acha-se matriculado sob
n°.13.336; Lote n°.02 da Quadra n°.191, acha-se matriculado sob
n°.13.337; Lote n°.03 da Quadra n°.191, acha-se matriculado sob
n°.13.338; Lote n°.04 da Quadra n°.191, acha-se matriculado sob
n°.13.339; Lote n°.05 da Quadra n°.191, acha-se matriculado sob
n°.13.340; Lote n°.06 da Quadra n°.191, acha-se matriculado sob
n°.13.341; Lote n°.07 da Quadra n°.191, acha-se matriculado sob
n°.13.342; Lote n°.08 da Quadra n°.191, acha-se matriculado sob
n°.13.343; Lote n°.09 da Quadra n°.191, acha-se matriculado sob
n°.13.344; Lote n°.10 da Quadra n°.191, acha-se matriculado sob
n°.13.345; Lote n°.11 da Quadra n°.191, acha-se matriculado sob
n°.13.346; Lote n°.12 da Quadra n°.191, acha-se matriculado sob
n°.13.347; Lote n°.13 da Quadra n°.191, acha-se matriculado sob
n°.13.348; Lote n°.14 da Quadra n°.191, acha-se matriculado sob
n°.13.349; Lote n°.15 da Quadra n°.191, acha-se matriculado sob
n°.13.350; Lote n°.16 da Quadra n°.191, acha-se matriculado sob
n°.13.351; Lote n°.01 da Quadra n°.191-A, acha-se matriculado sob
n°.13.352; Lote n°.02 da Quadra n°.191-A, acha-se matriculado sob

n°.13.353; Lote n°.03 da Quadra n°.191-A, acha-se matriculado sob
n°.13.354; Lote n°.04 da Quadra n°.191-A, acha-se matriculado sob
n°.13.355; Lote n°.05 da Quadra n°.191-A, acha-se matriculado sob
n°.13.356; Lote n°.06 da Quadra n°.191-A, acha-se matriculado sob
n°.13.357; Lote n°.07 da Quadra n°.191-A, acha-se matriculado sob
n°.13.358; Lote n°.08 da Quadra n°.191-A, acha-se matriculado sob
n°.13.359; Lote n°.09 da Quadra n°.191-A, acha-se matriculado sob
n°.13.360; Lote n°.10 da Quadra n°.191-A, acha-se matriculado sob
n°.13.361; Lote n°.11 da Quadra n°.191-A, acha-se matriculado sob
n°.13.362; Lote n°.12 da Quadra n°.191-A, acha-se matriculado sob
n°.13.363; Lote n°.13 da Quadra n°.191-A, acha-se matriculado sob
n°.13.364; Lote n°.14 da Quadra n°.191-A, acha-se matriculado sob
n°.13.365; Lote n°.15 da Quadra n°.191-A, acha-se matriculado sob
n°.13.366; Lote n°.16 da Quadra n°.191-A, acha-se matriculado sob
n°.13.367; Lote n°.01 da Quadra n°.194, acha-se matriculado sob
n°.13.368; Lote n°.02 da Quadra n°.194, acha-se matriculado sob
n°.13.369; Lote n°.03 da Quadra n°.194, acha-se matriculado sob
n°.13.370; Lote n°.04 da Quadra n°.194, acha-se matriculado sob
n°.13.371; Lote n°.05 da Quadra n°.194, acha-se matriculado sob
n°.13.372; Lote n°.06 da Quadra n°.194, acha-se matriculado sob
n°.13.373; Lote n°.07 da Quadra n°.194, acha-se matriculado sob
n°.13.374; Lote n°.08 da Quadra n°.194, acha-se matriculado sob
n°.13.375; Lote n°.09 da Quadra n°.194, acha-se matriculado sob
n°.13.376; Lote n°.10 da Quadra n°.194, acha-se matriculado sob
n°.13.377; Lote n°.11 da Quadra n°.194, acha-se matriculado sob
n°.13.378; Lote n°.12 da Quadra n°.194, acha-se matriculado sob
n°.13.379; Lote n°.13 da Quadra n°.194, acha-se matriculado sob
n°.13.380; Lote n°.14 da Quadra n°.194, acha-se matriculado sob
n°.13.381; Lote n°.15 da Quadra n°.194, acha-se matriculado sob
n°.13.382; Lote n°.16 da Quadra n°.194, acha-se matriculado sob
n°.13.383; Lote n°.01 da Quadra n°.199, acha-se matriculado sob
n°.13.384; Lote n°.02 da Quadra n°.199, acha-se matriculado sob
n°.13.385; Lote n°.03 da Quadra n°.199, acha-se matriculado sob
n°.13.386; Lote n°.04 da Quadra n°.199, acha-se matriculado sob
n°.13.387; Lote n°.05 da Quadra n°.199, acha-se matriculado sob
n°.13.388; Lote n°.06 da Quadra n°.199, acha-se matriculado sob
n°.13.389; Lote n°.07 da Quadra n°.199, acha-se matriculado sob
n°.13.390; Lote n°.08 da Quadra n°.199, acha-se matriculado sob
n°.13.391; Lote n°.09 da Quadra n°.199, acha-se matriculado sob
n°.13.392; Lote n°.10 da Quadra n°.199, acha-se matriculado sob
n°.13.393; Lote n°.11 da Quadra n°.199, acha-se matriculado sob
n°.13.394; Lote n°.12 da Quadra n°.199, acha-se matriculado sob
n°.13.395; Lote n°.13 da Quadra n°.199, acha-se matriculado sob
n°.13.396; Lote n°.14 da Quadra n°.199, acha-se matriculado sob
n°.13.397; Lote n°.15 da Quadra n°.199, acha-se matriculado sob
n°.13.398; Lote n°.16 da Quadra n°.199, acha-se matriculado sob
n°.13.399; Lote n°.01 da Quadra n°.256, acha-se matriculado sob
n°.13.416; Lote n°.02 da Quadra n°.256, acha-se matriculado sob
n°.13.417; Lote n°.03 da Quadra n°.256, acha-se matriculado sob
n°.13.418; Lote n°.04 da Quadra n°.256, acha-se matriculado sob
n°.13.419; Lote n°.05 da Quadra n°.256, acha-se matriculado sob
n°.13.420; Lote n°.06 da Quadra n°.256, acha-se matriculado sob
n°.13.421; Lote n°.07 da Quadra n°.256, acha-se matriculado sob
n°.13.422; Lote n°.08 da Quadra n°.256, acha-se matriculado sob
n°.13.423; Lote n°.09 da Quadra n°.256, acha-se matriculado sob
n°.13.424; Lote n°.10 da Quadra n°.256, acha-se matriculado sob
n°.13.425; Lote n°.11 da Quadra n°.256, acha-se matriculado sob
n°.13.426; Lote n°.12 da Quadra n°.256, acha-se matriculado sob
n°.13.427; Lote n°.13 da Quadra n°.256, acha-se matriculado sob

nº.13.428; Lote nº.14 da Quadra nº.256, acha-se matriculado sob
nº.13.429; Lote nº.15 da Quadra nº.256, acha-se matriculado sob
nº.13.430; Lote nº.16 da Quadra nº.256, acha-se matriculado sob
nº.13.431, todos do Município de Barbosa Ferraz. Isento do FUNREJUS
conforme art.32, inciso IX do Decreto Judiciário nº.153/99,
(alterado pelo Decr. Judiciário 251/99).- Emolumentos: 60VRC.-
18.03.2015.- Dou fé.- O Oficial:


Elizângela Cecílio Mota dos Reis
Escrevente - Portaria nº 022/90

A presente fotocópia é reprodução de documento
transcrito neste ofício imobiliário.

Campo Mourão, 24 de 03 de 2015


João Carlos Kloster
OFICIAL

Elizângela Cecílio Mota dos Reis
Escrevente - Portaria nº 022/90

O IMÓVEL OBJETO DA PRESENTE
CERTIDÃO, ATUALMENTE PERTENCE
A OUTRA CIRCUNSCRIÇÃO IMOBILIÁRIA.

IV

THE UNIVERSITY OF CHICAGO
LIBRARY
1100 EAST 58TH STREET
CHICAGO, ILL. 60637
U.S.A.

THE UNIVERSITY OF CHICAGO
LIBRARY
1100 EAST 58TH STREET
CHICAGO, ILL. 60637
U.S.A.

THE UNIVERSITY OF CHICAGO
LIBRARY
1100 EAST 58TH STREET
CHICAGO, ILL. 60637
U.S.A.