

REPÚBLICA FEDERATIVA DO BRASIL



SECRETARIA DE ESTADO DE SEGURANÇA PÚBLICA
INSTITUTO DE IDENTIFICAÇÃO DO PARANÁ
" NÃO DOADOR DE ÓRGÃOS E TECIDOS "



POLEGAR DIREITO



NÃO ALFABETIZADA

ASSINATURA DO TITULAR

CARTEIRA DE IDENTIDADE

INTERPRINT LTDA

VÁLIDA EM TODO O TERRITÓRIO NACIONAL

REGISTRO
GERAL

6.496.921 8

DATA DE
EXPEDIÇÃO 01/08/2001

NOME

MARIA DE LOURDES DE MATOS SANTOS

FILIAÇÃO

ANACLETO BARROZA DE MATOS

MARIA DA LUZ DE MATOS

NATURALIDADE

IVAI/PR

DATA DE NASCIMENTO

07/09/1967

DOC. ORIGEM

CÔNARCA=CANDIDO ABREU/PR, DA SEDE

C.CAS 1435, LIVRO=86A, FOLHA=267V

CPF

DR. PAULO ERNESTO ARAUJO CUNHA
DIRETOR - LI/PR

CURITIBA - PR

ASSINATURA DO DIRETOR

LEI Nº 7. 116 DE 29/08/83

INTERPRINT LTDA



Ministério da Fazenda
Receita Federal

COMPROVANTE DE INSCRIÇÃO CPF



Número

825.936.809-97

Nome

MARIA DE LOURDES DE MATOS SANTOS

Nascimento

07/09/1967



0800 51 00 116 - www.copel.com

DANFE - Documento Auxiliar da Nota Fiscal Eletrônica de Energia Elétrica
COPEL DISTRIBUIÇÃO S.A.
RUA R JOSE IZIDORO BIAZETTO, 158
CEP 81200240 - CURITIBA/PR
CNPJ 04368898000106 - I.E. 9023307399

Tarifa Social de Energia Elétrica Criada pela Lei No. 10.438, de 26/04/2002
Responsável pela Iluminação Pública: Município 34761222

Classificação:
RESIDE/RESIDENCIAL BAIXA RENDA

Tipo de Fornecimento:
MONOFASICO / 50A

MARIA DE LOURDES DE MATOS SANTOS

R ARTUR MARTINS FRANCO, 66 - CDA 3 446600

CEP: 84470000

Cidade: CANDIDO DE ABREU - PR

CPF: 82593680997

UNIDADE CONSUMIDORA

81571208

CÓDIGO DO CLIENTE

36096225

PAGUE COM PIX

REF: MÊS / ANO

VENCIMENTO

TOTAL A PAGAR

06/2023

10/07/2023

R\$ 5,07



NOTA FISCAL No 43350802 - SERIE 3 / DATA EMISSÃO: 13/06/2023

Consulte Chave de Acesso em:

<https://nf3e.fazenda.pr.gov.br/nf3e/NF3eConsulta?wsdl>

Chave de acesso:

41230604368898000106660030433508022008997593

Protocolo de Autorização: - as +00:00

EMITIDA EM CONTINGENCIA - Pendente de Autorização

DATAS
DE LEITURAS

Leitura Anterior

09/05/2023

Leitura Atual

13/06/2023

N. Dias

35

Proxima Leitura

13/07/2023

Itens da Fatura	Unidade	Quantidade	Preço unit. (R\$) com tributos	Valor (R\$)	PIS / COFINS	ICMS	Tarifa unit. (R\$)
(01) CONSUMO	kWh	30	0,094000	2,82	0,11	0,00	0,090620
(02) CONSUMO	kWh	59	0,161694	9,54	0,38	0,00	0,155360
(03) USO SISTEMA	kWh	30	0,073000	2,19	0,09	0,00	0,070220
(04) USO SISTEMA	kWh	59	0,125254	7,39	0,29	0,00	0,120380
(05) SUBSÍTE				11,62	0,46	0,00	
(06) SUBSÍTUO				9,00	0,36	0,00	
(07) DESCONTO EN				-22,76			
(08) SUBSÍLIQU				-19,80			
(09) INEXIST DOC				-0,70			
(10) MULTA POR A				0,60			
(11) ACRESCIMO M				2,40			



Município de Cândido de Abreu

Imposto Predial e Territorial Urbano e Taxas 2018

Inscrição 6181
Indicação Fiscal 01.00.001.0030.0894.001

Planta/Quadra/Lote RI / 0056 / 0023

Loteamento
Conversão

Área Total 450,00
Quota 36,00
Área Construída 15,00
Testada Principal

Endereço de correspondência

DR ARTUR FRANCO - BELA VISTA

CEP: 84470000 c de Abreu - PR

Endereço do imóvel

RUA DR ARTUR MARTINS FRANCO, 438 - JARDIM BELA VISTA

CEP: 84470000 Cândido de Abreu - PR

Contribuintes

RIVELINO ISAIAS DOS SANTOS

CPF / CNPJ

039.895.879-35

DEMONSTRATIVO CÁLCULO

Valor Venal Terreno	3.070,10
Valor Venal Edificação	4.613,62
Alíquota	0,50
Taxa de Coleta de Lixo	39,20
Taxa de Conservação de Logradouros	29,40
Imposto Predial e Territorial Urbano	38,42
Taxa de Limpeza Pública	29,40

Total Lançado	136,42
Valor Crédito	0,00

TOTAIS A PAGAR

Valor total	136,42
Cota única com desconto 1º	115,96

Notificação

Única	1	2	3
	10/07/2018	10/08/2018	10/09/2018

Emi

STN 500.2056Y

Emi tido em: 17/05/2018


Operador emissor: HERALDO

Município de Cândido de Abreu -

Parcela	Vencimento
76.175.926/0001-80	10/07/2018
Código FEBRABAN	
908	
Especie/Quantidade Moeda	
RS	
(=) Valor Documento	45,54
(-) Desconto até o vencimento	
(-) Outras Deduções	
(+) Mora/Multa	
(+) Outros Acréscimos	
(=) Valor Cobrado	
Mostrando Número/Código Documento	
Identificação	
GR: 286470 Imóvel urbano: 6181	
Sacado	
RIVELINO ISAIAS DOS SANTOS	
Cedente	
Município de Cândido de Abreu -	
76.175.926/0001-80	
Recibo Sacado	

Município de Cândido de Abreu - 76.175.926/0001-80

Local Pagamento		Parcela	Vencimento
Caixa Econômica, Lotéricas e Caixa Aqui		1 / 3	10/07/2018
Cedente		Código FEBRABAN	
Município de Cândido de Abreu - 76.175.926/0001-80		908	
Data Emissão		Identificação	
16/05/2018		GR: 286470	
Carteira		(=) Valor Documento	45,54
Especie Moeda		(-) Desconto até o vencimento	
Instruções		(-) Outras Deduções	
		(+) Mora/Multa	
		(+) Outros Acréscimos	
		(=) Valor Cobrado	



RIVELINO ISAIAS DOS SANTOS

Imóvel urbano: 6181

DR ARTUR FRANCO - BELA VISTA

CEP: 84470000 c de Abreu - PR

81760000000-1 45540908201-9 80710078010-3 80000286470-3

Equipilano

STM 500.2056y



Município de Cândido de Abreu -
76.175.926/0001-80

Parcela	Vencimento
2 / 3	10/08/2018
Código FEBRABAN	
908	
Espécie/Quantidade Moeda	
R\$	
(=) Valor Documento	45,44
(+) Desconto até o vencimento	
(+) Outras Deduções	
(+) Mora/Multa	
(+) Outros Acréscimos	
(=) Valor Cobrado	
Nosso Número/Código Documento	
Identificação	
GR: 286471 Imóvel urbano: 6181	
Saqueado	
RIVELINO ISAIAS DOS SANTOS	
Cedente	
Município de Cândido de Abreu -	
76.175.926/0001-80	
Recibo Saqueado	

Município de Cândido de Abreu - 76.175.926/0001-80

Local Pagamento
Caixa Econômica, Lotéricas e Caixa Aqui

Cedente
Município de Cândido de Abreu - 76.175.926/0001-80

Data Emissão
16/05/2018

Cadastreiro/Documento
16/05/2018

Espécie
16/05/2018

Acate
16/05/2018

Carreira
16/05/2018

Espécie Moeda
16/05/2018

Quantidade Moeda
16/05/2018

Valor Moeda
16/05/2018

Instruções
16/05/2018

R\$

PREFEITURA MUN. DE CÂNDIDO DE ABREU
03 OUT. 2018
DIVISÃO DE RECEITA E FISCALIZAÇÃO

Parcela
2 / 3

Código FEBRABAN
908

Identificação
GR: 286471

(=) Valor Documento
45,44

(-) Desconto até o vencimento

(-) Outras Deduções

(+) Mora/Multa

(+) Outros Acréscimos

(=) Valor Cobrado

Imóvel urbano: 6181

CEP: 84470000 c de Abreu - PR

DR ARTUR FRANCO - BELA VISTA

RIVELINO ISAIAS DOS SANTOS

81760000000-1 454409082012 80810078010-1 80000286471-1

Equipiano

STM 500.2056y

Município de Cândido de Abreu -	
Parcela	Vencimento
76.175.926/0001-80	10/09/2018
3 / 3	
Código FEBRABAN	
908	
Espécie/Quantidade Moeda	
R\$	
(=) Valor Documento	45,44
(-) Desconto até o vencimento	
(-) Outras Deduções	
(+/-) Mora/Multa	
(+/-) Outros Acréscimos	
(=) Valor Cobrado	
Nosso Número/Código Documento	
Identificação	
GR: 286472 Imóvel urbano: 6181	
Sacado	
RIVELINO ISAIAS DOS SANTOS	
Cedente	
Município de Cândido de Abreu -	
76.175.926/0001-80	
Recibo Sacado	

Município de Cândido de Abreu - 76.175.926/0001-80			
Local Pagamento		Parcela	
Caixa Econômica, Lotéricas e Caixa Aqui		3 / 3	
Cedente		Código FEBRABAN	
Município de Cândido de Abreu - 76.175.926/0001-80		908	
Data Emissão	Cadastro/Documento	Esporte	Identificação
16/05/2018	16/05/2018	16/05/2018	GR: 286472
Carteira	Esporte	Quantidade Moeda	(=) Valor Documento
			45,44
Instruções	(-) Desconto até o vencimento		
	(-) Outras Deduções		
	(+/-) Mora/Multa		
	(+/-) Outros Acréscimos		
	(=) Valor Cobrado		

03 NOV. 2018

DIVISÃO DE RECEITA E FISCALIZAÇÃO

CANDIDO DE ABREU

PREFEITURA MUN. DE

RIVELINO ISAIAS DOS SANTOS		Imóvel urbano: 6181	
DR ARTUR FRANCO - BELA VISTA			
CEP: 84470000 c de Abreu - PR			
81730000000-4 45440908201-2 80910078010-9 80000286472-9		Equiplano	
		STM 500.2056y	



Município de Cândido de Abreu
Notificação de recebimento de carnê IPTU e Taxas

Inscrição: 6181
Indicação fiscal: 01.00.001.0030.0894.001

Contribuinte:

RIVELINO ISAIAS DOS SANTOS

Endereço de correspondência:

DR ARTUR FRANCO - BELA VISTA

CEP: 84470000 c de Abreu - PR

Endereço do imóvel:

RUA DR ARTUR MARTINS FRANCO, 438 - JARDIM BELA VISTA

CEP: 84470000 Cândido de Abreu - PR

Exercício: 2022
Total a pagar: 170,19

EXERCÍCIOS EM DÍVIDA					
1999	2000	2001	2002	2003	2004
2005					

Ass: _____

CPF: _____

Local: _____ Data: ____/____/____



Município de Cândido de Abreu

Imposto Predial e Territorial Urbano e Taxas 2022

Inscrição	Indicação Fiscal	Planta/Quadr./Lote/Fil	Loteamento	Área Total	Quota	Área Construída	Testada Principal
6181	01.00.001.0000.0894.001	/ 0056 / 0023	Conversão	450.00		36.00	15.00

Endereço de correspondência
DR ARTUR FRANCO - BELA VISTA
CEP: 84470000 e de Abreu - PR
Endereço do Imóvel
RUA DR ARTUR MARTINS FRANCO, 438 - JARDIM BELA VISTA
CEP: 84470000 Cândido de Abreu - PR
Contribuintes
RIVELINO ISAIAS DOS SANTOS

CPF / CNPJ
039.895.879-35

DEMONSTRATIVO CÁLCULO	
Valor Venal Terrono	3.829,79
Valor Venal Edificação	5.755,26
Alíquota	0,50
Taxa de Coleta de Lixo	48,90
Imposto Predial e Territorial Urbano	47,93
Taxa de Limpeza Pública	36,68
Taxa de Conservação de Logradouros	36,68
Total Lançado	170,19
Valor Crédito	0,00

TOTAIS A PAGAR

Valor total	170,19
Cota única com desconto 1º	144,66

Única	1	2	3
11/07/2022	11/07/2022	10/08/2022	12/09/2022

Equipiano

STN 500.2057q

Emitido em: 08/03/2022

Operador emissor: heraldo

Município de Cândido de Abreu -
76.175.926/0001-80

Parcela	Vencimento
Única	11/07/2022
Código FERRABAN	
908	
Especie-Quantidade Moeda	
R\$	
(=) Valor Documento	170,19
(-) Desconto até o vencimento	25,53
(-) Outras Deduções	
(+) Mora/Multa	
(+) Outros Acréscimos	
(=) Valor Cobrado	
Mostra Número/Código Documento	
Identificação	
GR: 391847 Imóvel urbano: 6181	
Sacado	
RIVELINO ISAIAS DOS SANTOS	
Cedente	
Município de Cândido de Abreu -	
76.175.926/0001-80	
Pecido Sacado	

Município de Cândido de Abreu - 76.175.926/0001-80

Local Pagamento				Parcela	Vencimento
Caixa Econômica, Lotéricas e Caixa Aqui				Única	11/07/2022
Cedente				Código FEBRABAN	
Município de Cândido de Abreu - 76.175.926/0001-80				908	
Data Emissão	Catálogo Documento	Especie	Acetate	Identificação	
08/03/2022				GR: 391847	
Cantaria	Especie Moeda	Quantidade Moeda	Valor Moeda	(=) Valor Documento	
	R\$			170,19	
Instruções					
Não receber após o vencimento					

8168000001-9 44660908202-4 20711078010-4 80000391847-4

STM 500.2067q



Município de Cândido de Abreu -

76.175.926/0001-80

Parcela	1 / 3	Vencimento	11/07/2022
Código FEBRABAN			
908			
Especie/Quartela/ Moeda			
R\$			
(=) Valor Documento			56,77
(-) Desconto até o vencimento			0,00
(-) Outras Deduções			
(+) Mora Multa			
(+) Outros Acréscimos			
(=) Valor Cobrado			
Novo Número/Código Documento			
Identificação			
GR: 391848 Imóvel urbano: 6181			
Sacado			
RIVELINO ISAIAS DOS SANTOS			
Cedente			
Município de Cândido de Abreu -			
76.175.926/0001-80			
Recibo Sacado			

Município de Cândido de Abreu - 76.175.926/0001-80

Local Pagamento				Parcela		Vencimento	
Caixa Econômica, Lotéricas e Caixa Aqui				1 / 3		11/07/2022	
Cedente							
Município de Cândido de Abreu - 76.175.926/0001-80				Código FEBRABAN			
Data Emissão		Cadastro Documento		Especie		Acento	
08/03/2022						908	
Identificação						GR: 391848	
Cantasia				Especie Moeda		Quantidade Moeda	
				R\$		Valor Moeda	
Instruções APÓS O VENCIMENTO, COBRAR MULTA DE 2% e JUROS DE 1% AO MÊS.				(-) Desconto até o vencimento		56,77	
				(-) Outras Deduções		0,00	
				(+) Mora/Multa			
				(+) Outros Acréscimos			
				(=) Valor Cobrado			
RIVELINO ISAIAS DOS SANTOS				Imóvel urbano: 6181			
DR ARTUR FRANCO - BELA VISTA							
CEP: 84470000 c de Abreu - PR							

Município de Cândido de Abreu -

76.175.926/0001-80

Parcela	Vencimento
2 / 3	10/08/2022
Código FEBRABAN	
908	
Especie-Quantidade Moeda	
R\$	
(=) Valor Documento	56,71
(-) Desconto até o vencimento	0,00
(+) Outras Deduções	
(+) Mora/Multa	
(+) Outros Acréscimos	
(=) Valor Cobrado	
Nosso Número/Código Documento	
Identificação	
GR: 391849 Imóvel urbano: 6181	
Sacado	
RIVELINO ISAIAS DOS SANTOS	
Debitante	
Município de Cândido de Abreu -	
76.175.926/0001-80	
Recibo Sacado	

Município de Cândido de Abreu - 76.175.926/0001-80

Local Pagamento	Parcela	Vencimento
Caixa Econômica, Lotéricas e Caixa Aqui	2 / 3	10/08/2022
Cedente	Código FEBRABAN	
Município de Cândido de Abreu - 76.175.926/0001-80	908	
Data Emissão	Identificação	
08/03/2022	GR: 391849	
Carteira	(=) Valor Documento	56,71
Especie Moeda	(-) Desconto até o vencimento	0,00
R\$	(+) Outras Deduções	
Quantidade Moeda	(+) Mora/Multa	
Valor Moeda	(+) Outros Acréscimos	
(=) Valor Cobrado		
Imóvel urbano: 6181		
RIVELINO ISAIAS DOS SANTOS		
DR ARTUR FRANCO - BELA VISTA		
CEP: 84470000 c de Abreu - PR		
81710000000-6 56710908202-2 20810078010-4 80000391849-0		
STN 500.2067q		



Município de Cândido de Abreu -

76.175.926/0001-80

Parcela	Vencimento
3 / 3	12/09/2022
Código FEBRABAN	
908	
Especie/Quantidade Moeda	
R\$	
(=) Valor Documento	56,71
(-) Desconto até o vencimento	0,00
(-) Outras Deduções	
(+) Mora Multa	
(+) Outros Acréscimos	
(=) Valor Cobrado	
Nosso Número/Código Documento	
Identificação	
GR: 391850 Imóvel urbano: 6181	
Sacado	
RIVELINO ISAIAS DOS SANTOS	
Cedente	
Município de Cândido de Abreu -	
76.175.926/0001-80	
Recibo Sacado	

Município de Cândido de Abreu - 76.175.926/0001-80

Local Pagamento

Caixa Econômica. Lotéricas e Caixa Aqui

Cedente

Município de Cândido de Abreu - 76.175.926/0001-80

Data Emissão

08/03/2022

Catálogo Documento

Especie

Acerto

Carteira

Especie Moeda

Quantidade Moeda

Valor Moeda

R\$

Instruções
APÓS O VENCIMENTO, COBRAR MULTA DE 2% e JUROS DE 1% AO MÊS.

(=) Valor Documento	56,71
(-) Desconto até o vencimento	0,00
(-) Outras Deduções	
(+) Mora Multa	
(+) Outros Acréscimos	
(=) Valor Cobrado	

RIVELINO ISAIAS DOS SANTOS

DR ARTUR FRANCO - BELA VISTA

CEP: 84470000 c de Abreu - PR

81760000000-1 56710908202-2 20912078010-8 80000391850-8

STM 500.2057q

Imóvel urbano: 6181





REPÚBLICA FEDERATIVA DO BRASIL

REGISTRO CIVIL DAS PESSOAS NATURAIS

CERTIDÃO DE CASAMENTO

Nomes:

RIVELINO ISAIAS DOS SANTOS

E

MARIA DE LOURDES DE MATOS SANTOS

MATRÍCULA

086413 01 55 2012 2 00009 171 0001233 64

REGISTRO CIVIL
E TABELIONATO

Distrito de Três Bicos
Município e Comarca de
Cândido de Abreu - Paraná

NOMES COMPLETOS DE SOLTEIRO, DATAS E LOCAIS DE NASCIMENTO, NACIONALIDADE E FILIAÇÕES DOS CÔNJUGES.

RIVELINO ISAIAS DOS SANTOS, brasileiro, solteiro, pedreiro, nascido aos **cinco (05)** de agosto **(08)** de mil novecentos e oitenta **(1980)**, em Ariranha do Ivaí - Paraná, residente e domiciliado à Rua Eugenio Moser, s/nº, Vila Mariana, na cidade de Cândido de Abreu- PR. Filho de **José Isaias dos Santos** e de **Alice Irmer**, ele natural de Minas Gerais, ela deste Estado, ambos falecidos.

MARIA DE LOURDES DE MATOS SANTOS, brasileira, viúva, do lar, nascida aos **sete (07)** de setembro **(09)** de mil novecentos e sessenta e sete **(1967)** em Ivaí- Paraná, residente e domiciliada à Rua Eugenio Moser, s/nº, Vila Mariana, na cidade de Cândido de Abreu- PR. Filha de **Anacleto Barboza de Matos** e de **Maria da Luz de Matos**, naturais deste Estado, ambos falecidos.

DATA DO REGISTRO DO CASAMENTO (POR EXTENSO)

Vinte e um de janeiro de dois mil e doze.

DIA

21

MÊS

01

ANO

2012

NOME DO PRESIDENTE DA CELEBRAÇÃO

Juiz de Paz Sr. Vilmar Marco.

RÉGIME DE BENS DO CASAMENTO

Separação de Bens. (Art. 1.641, II do Código Civil).

NOME QUE CADA UM DOS CÔNJUGES PASSOU A UTILIZAR (QUANDO HOUVER ALTERAÇÃO)

Ele continua com o mesmo nome.

Ela continua com o mesmo nome.

OBSERVAÇÕES/AVERBAÇÕES

NADA CONSTA.

CARTÓRIO DE REGISTRO CIVIL DO DISTRITO DE TRÊS BICOS
MUNICÍPIO E COMARCA DE CÂNDIDO DE ABREU - PARANÁ

Catarina Pázio Correia dos Santos - Oficiala

Antonio Correia dos Santos Junior - Escrevente

Aloisio dos Santos - Auxiliar Juramentado

Rua Aristides Correia dos Santos s/nº

Fone/Fax (43) 3476-1260

Três Bicos - Paraná

Cep: 84.480-000

E-mail: crctresbicos@hotmail.com

O conteúdo da certidão é verdadeiro. Dou fé.

Três Bicos, 21 de janeiro de 2012.

Catarina Pázio Correia dos Santos

Catarina Pázio Correia dos Santos
Oficiala





REPÚBLICA FEDERATIVA DO BRASIL
REGISTRO CIVIL DAS PESSOAS NATURAIS

CERTIDÃO DE ÓBITO

NOME: RIVELINO ISAIAS DOS SANTOS

CPF Nº: 039.895.879-35.

MATRÍCULA:

085068 01 55 2020 4 00008 042 0002873 08

SEXO Masculino COR Branca ESTADO CIVIL E IDADE Casado, com 40 anos de idade.
NATURALIDADE Ivaiporã - PR. DOCUMENTO DE IDENTIFICAÇÃO CI RG nº 9.031.149-2-SSP/PR. ELEITOR Sim.

FILIAÇÃO E RESIDÊNCIA

José Isaias dos Santos e Alice Irmer, já falecidos. O falecido era Rua Dr. Arthur Martins Franco, s/nº, Vila Mariana, Cândido de Abreu - PR.

DATA E HORA DE FALECIMENTO

Vinte e seis de setembro de dois mil e vinte, às 15h40m.

DIA MÊS ANO
26 09 2020

LOCAL DE FALECIMENTO

Em domicílio, na Rua Dr. Arthur Martins Franco, s/nº, Vila Mariana, Cândido de Abreu - PR.

CAUSA DA MORTE

Asfixia - exposição a corrente elétrica.

SEPULTAMENTO/CREMAÇÃO (MUNICÍPIO E CEMITÉRIO, SE CONHECIDO) DECLARANTE

Cemitério municipal da Avenida Pedro Slonik, JD. Cândido de Abreu - PR. Jucelino dos Santos Pereira - CI RG nº 12.994.389-0-SSP/PR e CPF nº 096.381.989-58.

NOME E NÚMERO DE DOCUMENTO DO MÉDICO QUE ATESTOU O ÓBITO

Dr. Renato de Lima Cambotta - CRM/PR 40407.

AVERBAÇÕES/ANOTAÇÕES A ACRESCER

Declaração de óbito nº 28619876-2. Era nascido em 05.08.1980, oleiro, casado desde 21.01.2012, com Maria de Lourdes de Matos Santos, pelo regime de separação legal de bens, conforme termo de casamento nº 1.233, fls. 171, livro B-9, do Serviço Distrital de Três Bicos, Cândido de Abreu - PR, deixou a viúva e 05 filhos Fabiana com 22 anos, Ana Paula com 21 anos, Karolaine com 19 anos, Rivaldo com 17 anos e Karine com 16 anos de idade, não deixou testamento conhecido nem existem bens a inventariar. Assento lavrado em 28.09.2020.

ANOTAÇÕES DE CADASTRO

TIPO DOCUMENTO	NÚMERO	DATA EXPEDIÇÃO	ÓRGÃO EXPEDIDOR	DATA DE VALIDADE
CI RG	9.031.149-2	20.09.2017	SSP/PR	***
CTPS	***	***	***	***
Passaporte	***	***	***	***
Cartão Nacional de Saúde	***	***	Ministério da Saúde	***
TIPO DOCUMENTO	NÚMERO	ZONA/SEÇÃO	MUNICÍPIO	UF
Título de Eleitor	0693 9196 0639	106ª / 058	Cândido de Abreu	PR.
CEP Residencial	84470-000		Grupo Sanguíneo	***

* As anotações de cadastro acima não dispensam a apresentação do documento original, quando exigida pelo órgão solicitante.

REGISTRO CIVIL DAS PESSOAS NATURAIS

CNPJ 78.593.092/0001-58

ANDRÉ ARRABAL - REGISTRADOR

ALOISIO DOS SANTOS - AUXILIAR JURAMENTADO

CÂNDIDO DE ABREU - PARANÁ

AVENIDA PARANÁ, Nº 18 - CENTRO.

FONE (43) 3476 1034 - CEP 84470-000

E-MAIL: ricandido@hotmail.com

O conteúdo da certidão é verdadeiro. Dou fé.

Cândido de Abreu, 28 de setembro de 2020.

André Arrabal
Oficial do Registro Civil das
Pessoas Naturais
Cândido de Abreu-PR

ANDRÉ ARRABAL - REGISTRADOR

Aloisio Dos Santos
Auxiliar Juramentado

FUNARPEN AA 004990978 P

REGISTRO GERAL DE IMÓVEIS

COMARCA DE CÂNDIDO DE ABREU - PR.

Darcy Arruda - Oficial

LIVRO N.º 2 - REGISTRO GERAL

FICHA N.º -1-

MATRÍCULA N.º 6.516.

09 de julho de 2009.

IMÓVEL: Lote urbano n.º 23(vinte e três), da quadra n.º 56(cinquenta e seis), com a área de 450,00 m² (quatrocentos e cinquenta metros quadrados), terreno urbano, sem benfeitorias, situado no Loteamento Jardim Wenceslau Sawczuk, localizado na Rua Dr. Arthur Martins Franco, nesta Cidade e Comarca de Cândido de Abreu, Estado do Paraná, com os seguintes limites e confrontações: **NORTE:** Faz divisa com o Lote n.º 24(vinte e quatro), medindo 30,00 m (trinta metros); **SUL:** Faz divisa com o Lote n.º 22(vinte e dois), medindo 30,00 m (trinta metros); **LESTE:** Com o Lote n.º 26(vinte e seis), medindo 15,00 m (quinze metros); **OESTE:** Com a Rua Doutor Arthur Martins Franco, medindo 15,00 m (quinze metros). Confrontações constantes de mapa e memorial descritivo (a) por Edson José Marcondes Filho - CREA: PR-89054/D. ART n.º 20083104280. Imóvel cadastrado com a Indicação Fiscal n.º 01.00.01.030.0894.001.- **PROPRIETÁRIOS:** CESLAU SAWCZUK, inscrito no CPF n.º 131.306.339-87, portador da Carteira de Identidade n.º 812.770-PR, e sua esposa ROZA SAWCZUK, inscrita no CPF n.º 033.579.319-31, portadora da Carteira de Identidade n.º 1.082.860-PR, ambos brasileiros, comerciantes, casados sob o regime de Comunhão de Bens, portadores da Certidão de Casamento n.º 1307, fls. 126, LºB-8 do Registro Civil de Cândido de Abreu-Pr., residentes neste Município. **REGISTRO ANTERIOR:** Matrícula n.º 5040, Lº 2 deste Ofício. Dou fé. Escrevente Autorizado.

R-1.-Matr.6.516.-Prot.17790.-09/07/2009.- TRANSMITENTES: CESLAU SAWCZUK, e sua esposa ROZA SAWCZUK, já qualificados anteriormente.- **ADQUIRENTE:** JOSNEI MENDES, brasileiro, solteiro, lavrador, inscrito no CPF n.º 074.440.379-06, portador da Carteira de Identidade n.º 10.633.196-0-Pr, residente e domiciliado na Rua Dr. Arthur Martins Franco s/nº, na cidade de Cândido de Abreu-PR.- **Forma do Título:** Escritura Pública de Venda e Compra, lavrada aos 18/11/2008, as fls.015 a 016, do livro n.º 070, do Tabelião desta Cidade.- **Valor:** R\$ 1.000,00 (um mil reais).- **Condições:** Nada consta.- **Apresentou:** Guia de recolhimento do ITBI, mecanicamente autenticada, base de cálculo R\$ 5.000,00 (cinco mil reais); Guia de recolhimento do Funrejus n.º 07076013300034971, mecanicamente autenticada, base de cálculo R\$ 1.000,00 (um mil reais); Certidão negativa n.º 0122/2009, expedida pela Prefeitura Municipal de Cândido de Abreu, referente a indicação fiscal n.º 01.00.01.030.0894.001; Certidão Negativa de feitos ajuizados emitida pelo Cartório Distribuidor desta Comarca; Certidão Conjunta Negativa de Débitos Relativos a Tributos Federais e a Dívida Ativa da União; E demais documentos exigidos por Lei. **VENDA INTEGRAL DO IMÓVEL DESTA MATRÍCULA.** VRC/1.260,00. R\$ 132,30. Dou fé. Escrevente Autorizado.

REGISTRO GERAL DE IMÓVEIS

Certifico que esta cópia é reprodução fiel da matrícula n.º 6516 sem lançamento e dou fé.

Cândido de Abreu - PR. 10 JUL. 2009

- ☒ Júlio César Taques - Oficial Designado
☐ Rogério Bulyer Taques - Escrevente
☒ Samuel Kindziera - Escrevente





REPÚBLICA FEDERATIVA DO BRASIL

TABELIONATO DE NOTAS DA COMARCA DE CÂNDIDO DE ABREU ESTADO DO PARANÁ

JULIO CESAR TAQUES
TABELIÃO

Escreventes Autorizados: Angelo Buhner Taques Rogério Buhner Taques Samuel Kindziera

Livro nº 070

fls. 015 a 016

Rogério Buhner Taques
Escrevente Autorizado

ESCRITURA PÚBLICA DE VENDA E COMPRA
QUE FAZ(EM):- CESLAU SAWCZUK E SUA
ESPOSA A JOSNEI MENDES; NA FORMA
ABAIXO:-

SAIBAM quantos a presente Escritura Pública de Venda e Compra virem, que no ano de Nascimento de Nosso Senhor Jesus Cristo de dois mil e oito, ao(s) dezoito dia(s) do mês de novembro do dito ano (18.11.2008), nesta Cidade e Comarca de Cândido de Abreu, Estado do Paraná, em Cartório, perante mim Rogério Buhner Taques, Escrevente Autorizado, e as testemunhas adiante nomeadas e no final assinadas, compareceram partes entre si justas, avindas e contratadas a saber:- De uma parte, como OUTORGANTE(S) VENDEDOR(ES):- 1º) CESLAU SAWCZUK, C.I.R.G. n.º812.770-Pr., e CPF/MF. n.º131.306.339/87 e sua esposa ROZA SAWCZUK, C.I.R.G. n.º1.082.860-Pr., e CPF/MF. n.º033.579.319/31 brasileiros, casados sob o regime de Comunhão de Bens, comerciantes, residentes nesta Cidade, portadores da Certidão de Casamento nº1307, fls. 126, LºB-8 RC Cândido de Abreu-Pr.; e de outro lado como OUTORGADO(S) COMPRADOR(ES):- 1º) JOSNEI MENDES, brasileiro, solteiro, maior, lavrador, residente e domiciliado na Rua Dr. Arthur Martins Franco s/nº, nesta Cidade e Comarca de Cândido de Abreu-Pr., portador da C.I.R.G. n.º10.633.196-0-Pr., e CPF/MF. n.º074.440.379/06; pessoas conhecidas da mim Rogério Buhner Taques, Escrevente Autorizado, conforme documentos apresentados do que dou fé. E perante as mesmas testemunhas, pelos outorgantes vendedores foi dito que sendo senhor(es) e possuidor(es) a justo título e absolutamente livre e desembaraçado de quaisquer dividas e ônus reais inclusive hipotecas mesmo legais, do(s) seguinte(s) imóvel(is):- 1º) Lote Urbano nº23 (vinte e três), da quadra n.º56 (cinquenta e seis), com área de 450,00m2 (quatrocentos e cinquenta metros quadrados), terreno urbano, sem benfeitorias, situado na Rua Dr. Arthur Martins Franco, Loteamento Jardim Wenceslau Sawczuk, nesta Cidade e Comarca de Cândido de Abreu, Estado do Paraná, INDICAÇÃO FISCAL Nº01.00.01.030.0894.001, com os seguintes limites e confrontações:- Norte – faz divisa com o Lote nº24, medindo 30,0metros, Sul – faz divisa com o lote nº22, medindo 30,0metros, Leste – com o Lote nº26, medindo 15,0metros, e Oeste - com o Rua Dr. Artur Martins Franco, medindo 15,0metros, confrontações estas constantes do Mapa e Memorial Descritivo assinado por Edson Jose Marcondes Filho, Engenheiro Civil Crea 89054/D. Obtido pelos outorgantes vendedores conforme matricula nº5040 do RGI desta Comarca. Matriculado(s) sob nº5040; e, achando-se contratado(s) com o outorgado(s) comprador(es), por bem desta Escritura, e na melhor forma de direito, para lhe vender, como de fato vendido tem o imóvel acima descrito e confrontado ao outorgado(s) comprador(es):- **JOSNEI MENDES**, já qualificado(s). Pelo preço certo e ajustado de **R\$1.000,00 (um mil reais)**. Importância que do outorgado(a) comprador(a) confessa e declara já haver recebido em moeda corrente, pelo que dá por pago e satisfeito, dando ao comprador(a) plena e geral quitação, prometendo por si e seus sucessores fazer boa, firme e valiosa essa mesma venda, obrigando-se em todo tempo a responder pela evicção de direito, pondo o outorgado(a) comprador(a) a par e a salvo de quaisquer dúvidas futuras e transmitindo na pessoa dele(a) outorgado(a) todo seu domínio, posse, direito e ação na coisa vendida, desde já, por bem desta Escritura e da Clausula Constituti. Pelo outorgado comprador, perante as mesmas testemunhas me foi dito que na verdade acha contratado com a outorgantes vendedor(es) sobre a presente compra, aceitando-a pelo preço mencionado de

VÁLIDA EM TODO TERRITÓRIO NACIONAL, QUALQUER ADULTERAÇÃO OU RASURA INVALIDA ESTE DOCUMENTO

Rua José Adamowicz, nº133, centro, Cândido de Abreu-PR., Cep 84.470.000. Telefone 43-3476-1308

ANOREG-PR

0001 227 - 4459



REPÚBLICA FEDERATIVA DO BRASIL

**TABELIONATO DE NOTAS DA COMARCA DE
CANDIDO DE ABREU ESTADO DO PARANÁ**

**JULIO CESAR TAQUES
TABELIÃO**

Escreventes Autorizados: Angelo Buhner Taques Rogério Buhner Taques Samuel Kindziera

Livro nº 070

fls. 016

RS\$1.000,00 (um mil reais) e esta Escritura em seu inteiro teor, tal como se acha redigida, ficando ratificados todos os dizeres impressos. De tudo dou fé. Em seguida foram-me apresentados os seguintes conhecimentos de impostos pagos e certidões:- 1º) O pagamento do Imposto de Transmissão de Bens Imóveis (ITBI) guia de recolhimento, Secretaria Municipal de Finanças, Departamento de Receita, Divisão de Avaliação, devido ao Município será recolhido no ato do Registro da presente Escritura, 2º) Recolhimento do Funrejus Guia 07076013300034971 no valor de R\$2,00 (dois reais); 3º) Apresentaram Certidão Negativa de Inteiro Teor do RGI desta Comarca, matrícula(s) nº5040, 4º) Dispensam a apresentação da Certidão Negativa da Prefeitura Municipal, isentando de quaisquer responsabilidades o Tabelião que a esta subscreve, 5º) Declaram serem isentos da apresentação da CND (Certidão Negativa de Débito) do INSS em virtude dos mesmos não serem vinculados ao INSS conforme Lei Federal nº8291/91 e Ordem de Serviço do INSS nº157/97, 6º) O(s) outorgante(s) declara(m) sob pena de responsabilidade Civil e Penal a inexistência de ações reais e reipersecutórias relativas ao imóvel e de outros ônus incidentes sobre o mesmo; 7º) Apresentaram Protocolo nº187/2008, de 18.11.2008, 8º) Emitida a D.O.I. (Declaração sobre Operações Imobiliárias) à Receita Federal, 9º) as partes autorizam expressamente a realização das diligências necessárias à lavratura do presente Instrumento em conformidade com o disposto no item 11.1.8 do Código de Normas, Provimento nº119/2005 da CGJ-Pr., 10) Apresentaram Certidão Negativa do Cartório Distribuidor desta Comarca em nome do(s) vendedor(es) e também da Comarca de Londrina-Pr., 11º) Dispensam a apresentação das demais Certidões Negativas exigidas por Lei, isentando de quaisquer responsabilidade o Tabelião que a esta subscreve, 12º) Apresentaram Certidão Negativa Conjunta da Receita Federal do Brasil nºD44E.7890.BA8D.1EE6 e 3401.B10E.4F5E.36D1, respectivamente, nada mais. E por se acharem assim contratados me pediram lhes fizesse a presente Escritura que, sendo-lhes lida em voz alta, aceitaram, outorgaram e assinam-na com as testemunhas a tudo presentes e que são:- Dispensado do Ato a presença e assinatura das testemunhas instrumentárias conforme item 11.2.18 do Código de Normas da CGJ-Pr., Provimento nº119/2005, comigo Rogério Buhner Taques, Escrevente Autorizado, que a datilografei e de tudo dou fé. Cândido de Abreu, 18 de novembro de 2.008. O Tabelião (aa) Julio Cesar Taques, Ceslau Sawczuk, Roza Sawczuk e Josnei Mendes. Traslada em seguida confere com a original ao qual me reperto e dou fé. Eu Escrevente Autorizado que a datilografei, conferi, subscrevi e assino em público e raso.

Em Test.º da Verdade

Rogério Buhner Taques
Escrevente Autorizado

JULIO CESAR TAQUES
TABELIÃO DE NOTAS E TABELIONATO
ROGÉRIO BÜHRER TAQUES
Escrevente Juramentado
ANGELO BÜHRER TAQUES
Escrevente Autorizado
CÂNDIDO DE ABREU - PR



VÁLIDA EM TODO TERRITÓRIO NACIONAL, QUALQUER ADULTERAÇÃO OU RASURA INVALIDA ESTE DOCUMENTO

Rua José Adamowicz, nº133, centro, Cândido de Abreu-PR., Cep 84.470.000. Telefone 43-3476-1308

ANOREG:PR

2006/ 227-4455

ENGº CIVIL EDSON JOSÉ MARCONDES FILHO CREA: PR-89054/D

Avenida Paraná
número 788
Jardim Bela Vista
Cândido de Abreu - PR

Tel: (43)-3476-1207
Cel: (43)-8807-3839
Email: edson_marcondes@terra.com.br

-----MEMORIAL DESCRITIVO-----

PROPRIETÁRIO: ESTANISLAVA SAWCZUK CPF: 085.711.479-49

ÁREA: 450,00 m²

QUARA Nº. 56

LOTES Nº. 23

LOCALIDADE: Jardim Wenceslau Sawczuk

CÂNDIDO DE ABREU - PR

-----LIMITES E CONFRONTAÇÕES-----

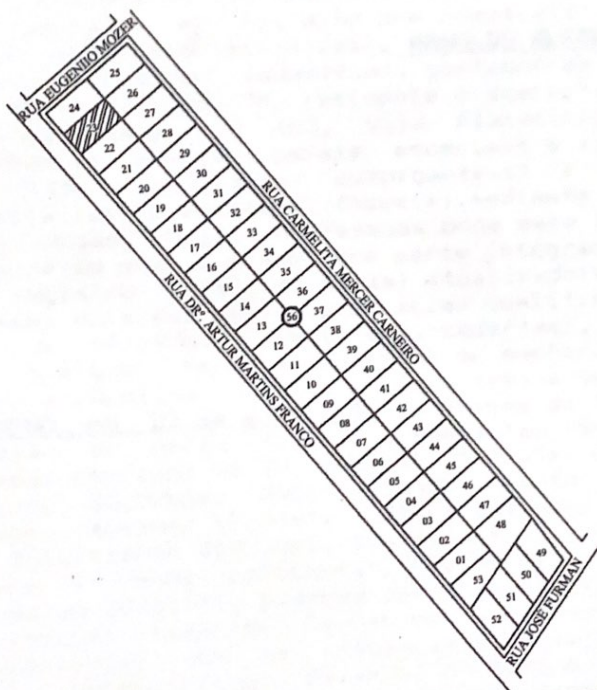
NORTE: Faz divisa com o Lote Nº 24, medindo 30,00 metros;

SUL: Faz divisa com o Lote Nº 22, medindo 30,00 metros;

LESTE: Com o Lote Nº 26, medindo 15,00 metros;

OESTE: Com a Rua Doutor Artur Martins Franco, medindo 15,00 metros.

-----CROQUI DO IMÓVEL-----



Cândido de Abreu - PR

GEOREFERENCIAMENTO

PROPRIETÁRIO: ESTANISLAVA SAWCZUK

CPF: 339.144.519-04

Imóvel:
Lote Urbano

Lote: 23

Quadra: 56

Área:
450,00 m²

Município:
Cândido de abreu

Estado:
Paraná

Esc:
1/3500

Data:
10/10/2008

Engº Edson José Marcondes Filho - CREA: PR-89054/D



2001 227-4420

Lº - 0 - FLS - 0

Cartório Correia

Rua XV de Novembro, 300 - Fone: 223-8058
Ponta Grossa - Paraná

9

CERTIDÃO

=====

CERTIFICO a pedido de parte interessada que revendo os livros existentes neste Ofício, deles no de número 235-P, as folhas 082, encontrei lavrado o seguinte teor:

PROCURAÇÃO PÚBLICA QUE FAZ:
Outorgante: FRANCISCO PONTES

e

Outorgado: ARNALDO ALFREDO BUHRER JUNIOR
Data: 16 de março de 1998.


*****SAIBAM QUANTOS este público instrumento de procuração virem, que sendo aos dezesseis dias do mês de março do ano de mil novecentos e noventa e oito, (16/03/98), nesta cidade de Ponta Grossa, Estado do Paraná, em Cartório perante mim, escrevente Juramentado(a), compareceu(ram) como Outorgante(s), FRANCISCO PONTES, brasileiro, viúvo, portador da CI.RG. nº 4.997.106-0-PR e CPF nº 485.151.249-04, residente e domiciliado na estrada do alagados, neste Município; identificado(s)(a)(s) por mim, escrevente Juramentado(a), do que dou fé. E, pelo(a)(s) Outorgante(s) me foi dito que nomeava(m) como seu(ua)(s) bastante(s) procurador(es)(a)(as), ARNALDO ALFREDO BUHRER JUNIOR, brasileiro, casado, industrial, portador da CI.RG. nº 377.323-PR e CPF nº 002.255.569-34, residente e domiciliado nesta cidade à rua Lustosa Ribas, nº 165, Vila Placedina; ao(s)(à)(às) qual(is) confere(m) amplos, gerais, especiais e ilimitados poderes para, em nome do(s)(a)(s) outorgante(s) e como se o(a)(s) mesmo(s)(a)(as) presente(s) fosse(m), mediante a apresentação perante o(s) Órgão, Órgãos ou Pessoas onde este instrumento será utilizado e do qual o mesmo fará parte integrante, do(s) documento(s) de registro do(s) imóvel(is) atualizado(s) com negativa de ônus em nome do(a)(s) mandante(s) acima qualificado(a)(s) (Decr. nº 932 40, de 09/09/86), vender(em), ceder(em), transferir(em), enfim, por qualquer forma alienar(em) ou onerar(em) à quem quiser pelo preço e condições que convencionar(em) o seguinte imóvel: LOTE DE TERRENO nº 23 da quadra 56 da Planta do Jardim Ceslau Sawcsuk, - Candido de Abreu-PR, com as seguintes confrontações: NORTE: faz divisas com lote nº 28, medindo 15,00mts. LESTE: com lotes nº 22, medindo 30,00mts. SUL: fazendo frente com a rua Dr. Artur M. Franco, medindo 15,00mts. OESTE: com lote nº 24, medindo 30,00mts. Totalizando 450,00m2. Imóvel este objeto de um Compromisso de Compra e Venda particular, havido de Eurides Rodrigues Soares, datado de 30/01/91, podendo para tal finalidade dito(a)(s) procurador(a)(s) fazer(em) lavrar(em) e assinar(em) a(s) escritura(s) necessária(s) com as cláusulas e condições do estilo; transmitir(em) posse(s), jús, domínio, direito e ação, responder(em) pela evicção de direito fazer(em) boa, firme e valiosa dita venda; descrever(em) e caracterizar(em) dito(s) imóvel(is); estipular(em) e aceitar(em) preço, prazo(s), cláusula(s) e condição(ões); receber(em) importância(s), passar(em) recibo(s), dar quitação, representá-lo(a)(s) perante Repartição(ões) Pública(s) em geral, Tabelionatos, Registro(s) Imobiliário(s) e onde mais a(s) sua(s) presença(s) for(em) exigida(s), requerer(em), concordar(em) discordar(em), fazer(em) acordo(s), firmar(em) compromisso(s), prestar(em) declaração(ões), satisfazer(em) exigência(s), juntar(em) e retirar(em) documento(s); pagar(em) imposto(s) e taxa(s); nomear(em) advogado(s) com a cláusula "Ad Judicia", transigir(em), promover(em), assinar(em) papel(éis) e documento(s), enfim, pra-

ticar(em) todos os atos necessários ao bom e fiel cumprimento do presente mandato, inclusive substabelecer(em) este instrumento no todo ou em parte, sem reserva de iguais poderes para si; sendo que o presente instrumento terá validade indeterminada tudo com prestação de contas ao(a)(s) outorgante(s). E, de como assim o disse(ram), do que dou fé, me pediu(ram) e lhe(s) lavrei o presente instrumento, o qual após lido pelas partes foi achado conforme, aceitando-o e assinando-o perante mim escrevente Juramentado(a), dispensando expressamente neste ato as partes a presença de testemunhas conforme permite o Provimento nº 07/96, de 03 de Dezembro de 1996, Capítulo 11.2.18, da C.G.J. do Estado do Paraná. Declaram neste ato, tanto o(a)(s) outorgante(s), como o(a)(s) outorgado(a)(s) que identificaram-se entre si, perante mim escrevente juramentada(o), pelos documentos apresentados e já mencionados, assumindo os mesmos responsabilidade exclusiva pela identidade e qualificação uns dos outros, bem como pela legítima e honesta utilização deste mandato. Custas R\$28,84 VRC384,62 Ponta Grossa, 16 de março de 1998.
(aa) -(01)- FRANCISCO PONTES
Nada mais. Era o que constava no referido instrumento, ao qual me reporto e dou fé.

O REFERIDO E VERDADE E DOU FÉ

PONTA GROSSA, 14 DE JULHO DE 1998.

Em testemunho _____ da verdade


Helladio Vidal Correia Filho
Esc. Juramentado

=====

2.º TABELIONATO
R. 15 de Novembro, 300 - ☎ 223-8058
PONTA GROSSA - PARANÁ
Glauco Motti Correia
TITULAR
Reinaldo dos Santos
Esc. Juramentado

=====



REPÚBLICA FEDERATIVA DO BRASIL

Tabelionato de Notas e Oficial de Protestos de Títulos

DA SEDE DA COMARCA DE CÂNDIDO DE ABREU

— ESTADO DO PARANÁ

Julio Cesar Taques
Tabellão

Rogério Buhner Taques
Auxiliar Juramentado

C E R T I D A O

Certifico a pedido verbal de parte interessada e para os devidos fins, que, se encontra em andamento nestas Notas a Escritura Pública de Venda e Compra do lote urbano nº/23 (vinte e tres), da quadra nº56 (cinquenta e seis), situado a / Rua Dr. Artur Martins Franco, Loteamento Jardim Wenceslau Sawczuk, nesta Cidade e Comarca de Cândido de Abreu, Estado do Paraná, objeto da matrícula nº5.040 do RGI desta Comarca, a ser outorgada por Ceslau Sawczuk e sua esposa em favor de Lenir dos Santos de Paula/Mendes, a qual foi protocolada sob nº144/98 e aguarda a apresentação dos seguintes documentos:

- Identidade, CPF/MF e Certidão de Casamento da outorgada
- ITBI (Imposto de Transmissão de Bens Imóveis)

Foram apresentados os seguintes documentos:

tos:

- Bilhete de Distribuição nº163/98 de 04/09/98
- Certidão Negativa de Inteiro Teor da matrícula nº5.040
- Certidão Negativa de Ônus sob nº108/98 de 04/09/98 da Prefeitura Municipal desta Comarca

Cândido de Abreu, 08 de setembro de /

1.998.

Rogério Buhner Taques
Escrevente Autorizado



PODER JUDICIÁRIO
JUIZ DE TRABALHO

JUNTA DE CONCILIAÇÃO E JULGAMENTO DE IVAIPORÃ

Avenida Brasil, 345- 86870-000- IVAIPORÃ-PR

Ofício nº : 357/99 JP

Em, 15 de abril de 1999.

Assunto : Reitera solicitação de informações

Ref: Processo JCJ nº 1123/96

Reclamante: SEBASTIÃO MENDES

Reclamado: ARNALDO ALFREDO BUHRER JÚNIOR

Prezado Senhor

Reiteramos a solicitação a Vossa Senhoria os bons préstimos no sentido de que seja informado a este Juízo se a escritura aludida na Certidão fornecida por esse Tabelionato, datada de 8 de setembro de 1998, informando que se encontrava em andamento a Escritura Pública de Venda e compra do lote urbano nº 23 da quadra nº 56 sito na Rua Dr. Artur Martins Franco, Loteamento Jardim Wenceslau Sawczuk, da cidade e comarca de Cândido de Abreu-PR, objeto da Matrícula nº 5040 do CRI de Cândido de Abreu-PR, que seria outorgada por Ceslau Sawczuk e sua esposa em favor de Lenir dos Santos de Paula Mendes, conforme protocolo 144/98, para fins de instruir os autos supra.

Atenciosamente,


ANTONIO MARCOS GARBUTO
Juiz do Trabalho

Ao
CARTÓRIO DE REGISTRO DE IMÓVEIS DE CÂNDIDO DE ABREU-PR
Avenida Visconde C. Languiche, 136
84470-000 CÂNDIDO DE ABREU -PR